

Схема расположения публичного сервитута на кадастровом плане территории при строительстве объекта: «Распределительный газопровод высокого давления II категории ($P \leq 0,6$ Мпа) до п. Верхний с установкой ПГБ»

Условный номер земельного участка :ЗУ1

Кадастровый квартал: 14:37:000107

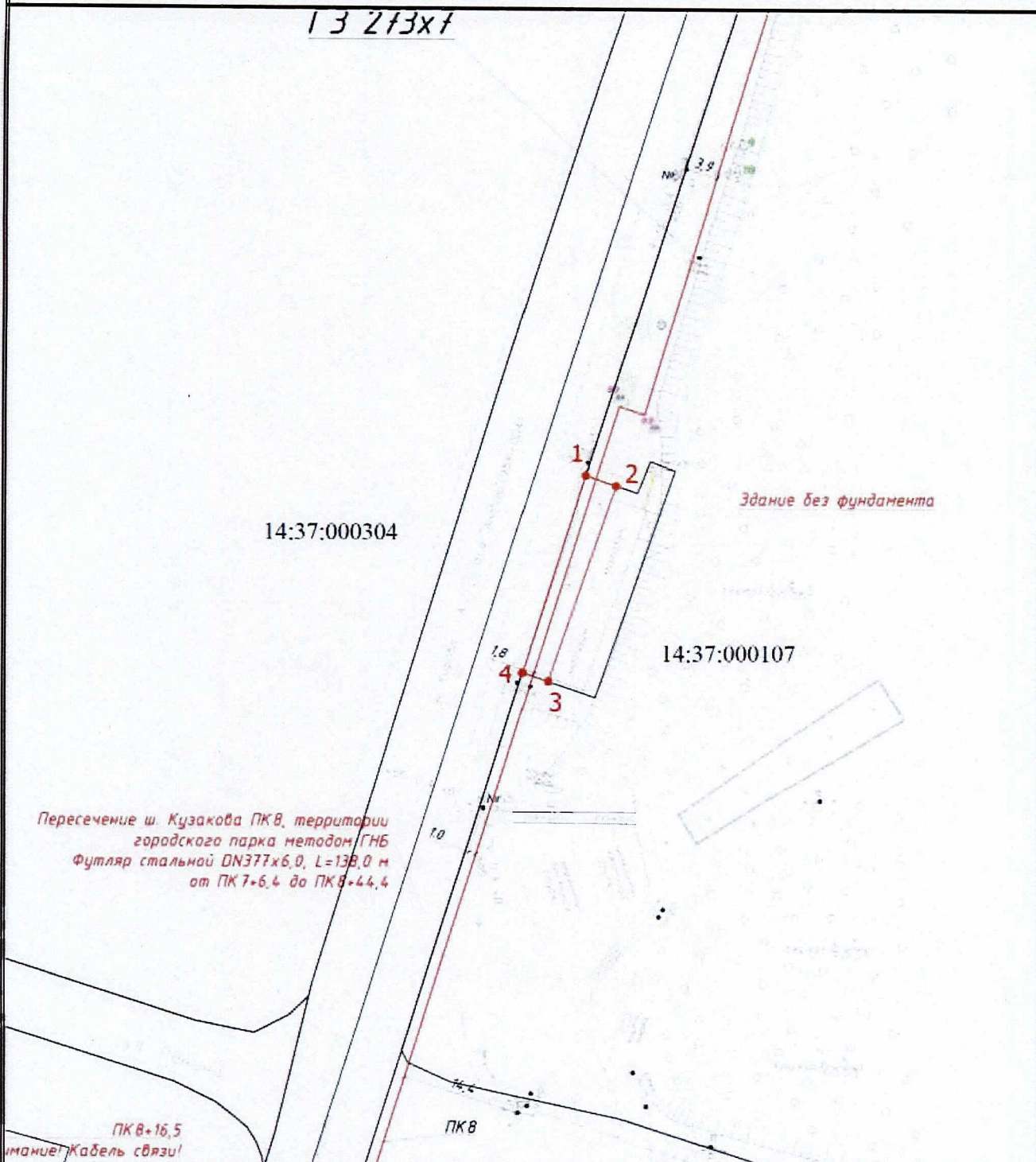
Адресный ориентир: Российская Федерация, Республика Саха (Якутия), Мирнинский район, г. Мирный, рядом с Городским парком культуры и отдыха по ш. Кирова, уч. 32

Площадь земельного участка 90 м²

Обозначение характерных точек границ	Координаты, м	
	X	Y
1	2	3
1	1024313.46	2376249.01
2	1024312.20	2376252.72
3	1024288.49	2376244.51
4	1024289.54	2376241.40
1	1024313.46	2376249.01







Схема расположения публичного сервитута

13 213х1



Масштаб 1:700

Условные обозначения

-  - Часть границы, местоположение которой определено при выполнении кадастровых работ
-  1 - Обозначение новой характерной точки
-  - Часть контура, образованного проекцией существующего в ЕГРН наземного конструктивного элемента здания, сооружения, объекта незавершенного строительства
-  - Характерная точка границы земельного участка, сведения ЕГРН о которой соответствуют требованиям, установленным в соответствии с частью 13 статьи 22 Федерального закона от 13 июля 2015 г. N 218-ФЗ "О государственной регистрации недвижимости"
-  - Часть границы, сведения ЕГРН о которой позволяют однозначно определить ее положение на местности
-  - Характерная точка границы земельного участка, сведения о которой отсутствуют в ЕГРН, местоположение которой определено при кадастровых работах (новая характерная точка)

14:37:000304

Схема расположения публичного сервитута на кадастровом плане территории при строительстве объекта: «Распределительный газопровод высокого давления II категории (P≤0,6 Мпа) до п. Верхний с установкой ПГБ»

Условный номер земельного участка: ЧЗУ1

Кадастровый квартал: 14:37:000304

Кадастровый номер: 14:37:000304:6

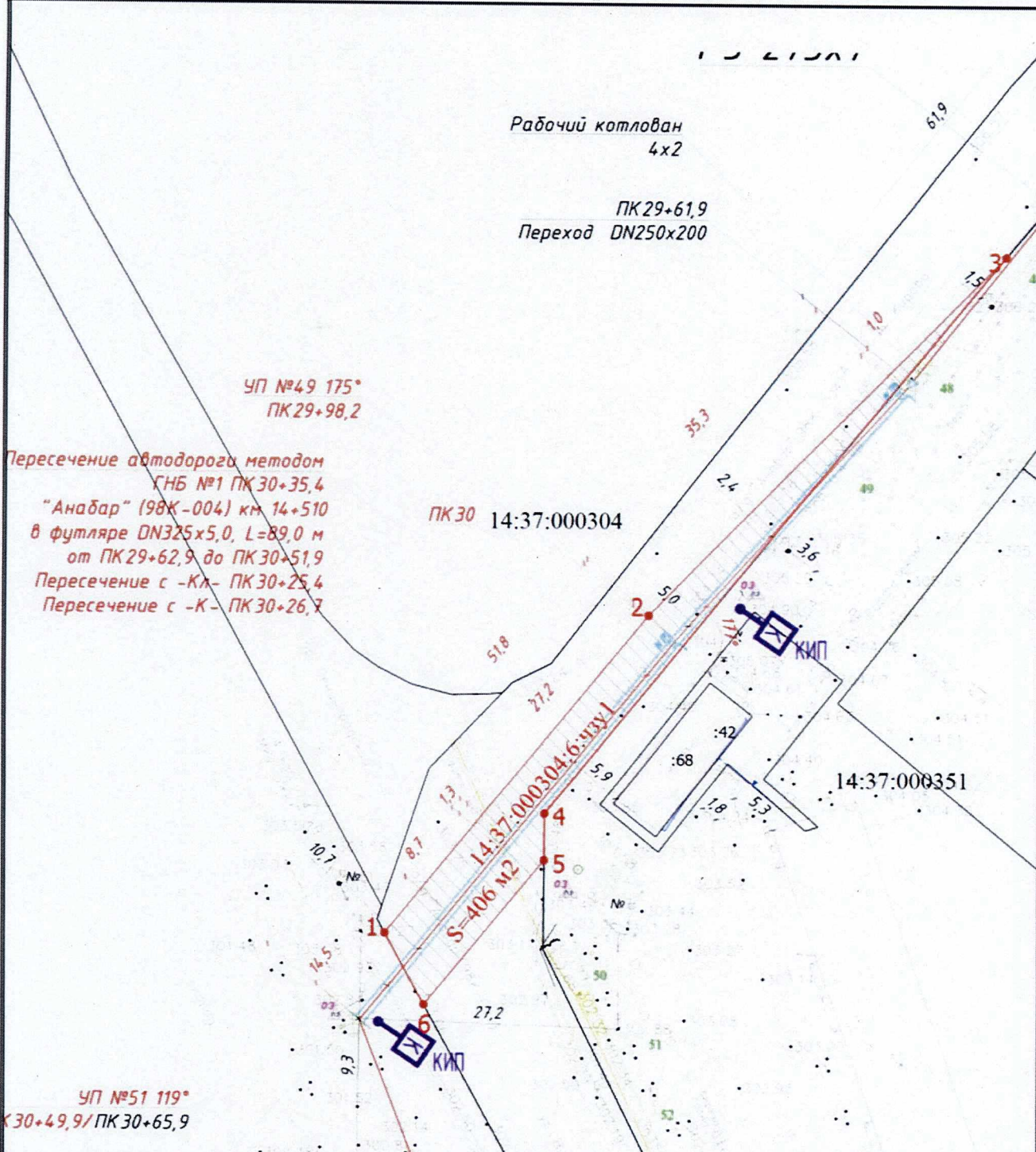
Адресный ориентир: Российская Федерация, Республика Саха (Якутия), Мирнинский район, г. Мирный, ш. Кирова

Площадь земельного участка 406 м²

(указывается проектная площадь образуемого земельного участка, вычисленная с использованием технологических и программных средств, в том числе размещенных на официальном сайте федерального органа исполнительной власти, уполномоченного Правительством Российской Федерации на осуществление государственного кадастрового учета, государственной регистрации прав, ведение Единого государственного реестра недвижимости и предоставление сведений, содержащихся в Едином государственном реестре недвижимости, в информационно-телекоммуникационной сети "Интернет" (далее - официальный сайт), с округлением до 1 квадратного метра. Указанное значение площади земельного участка может быть уточнено при проведении кадастровых работ не более чем на десять процентов)

Обозначение характерных точек границ	Координаты, м	
	X	Y
1	2	3
1	1022336.94	2375157.01
2	1022370.20	2375184.54
3	1022407.76	2375221.53
4	1022349.43	2375173.73
5	1022344.55	2375173.69
6	1022329.39	2375161.13
1	1022336.94	2375157.01

Схема расположения публичного сервитута



Масштаб 1:600

Условные обозначения

- Часть границы, местоположение которой определено при выполнении кадастровых работ
- Обозначение новой характерной точки
- Часть контура, образованного проекцией существующего в ЕГРН наземного конструктивного элемента здания, сооружения, объекта незавершенного строительства
- Номер кадастрового квартала
- Кадастровый номер здания
- Характерная точка границы земельного участка, сведения ЕГРН о которой соответствуют требованиям, установленным в соответствии с частью 13 статьи 22 Федерального закона от 13 июля 2015 г. N 218-ФЗ "О государственной регистрации недвижимости"
- Часть границы, сведения ЕГРН о которой позволяют однозначно определить ее положение на местности
- Характерная точка границы земельного участка, сведения о которой отсутствуют в ЕГРН, местоположение которой определено при кадастровых работах (новая характерная точка)
- Кадастровый номер земельного участка
- Условное обозначение части земельного участка