



ПОСТАНОВЛЕНИЕ

УУРААХ

от «21» 05 2024 г.

№ 958

**О внесении изменений в Постановление
городской Администрации от 10.10.2019 № 1281
«Об утверждении схемы размещения и реестра
мест (площадок) накопления твердых коммунальных
отходов на территории МО «Город Мирный»**

В соответствии с Федеральным законом от 06.10.2003 № 131-ФЗ «Об общих принципах организации местного самоуправления в Российской Федерации», Федеральным законом от 24.06.1998 № 89-ФЗ «Об отходах производства и потребления», постановлением Правительства Российской Федерации от 31.08.2018 № 1039 «Об утверждении Правил обустройства мест (площадок) накопления твердых коммунальных отходов и ведения их реестра», Правилами благоустройства и санитарного содержания территории МО «Город Мирный», утвержденными решением городского Совета депутатов МО «Город Мирный» от 19.04.2012 № 42-9 (с изменениями и дополнениями), руководствуясь Уставом МО «Город Мирный», **городская Администрация постановляет:**

1. Внести в Постановление городской Администрации от 10.10.2019 № 1281 «Об утверждении схемы размещения и реестра мест (площадок) накопления твердых коммунальных отходов на территории МО «Город Мирный» (в редакции Постановлений от 06.12.2020 № 1503; от 14.05.2020 № 444; от 07.07.2020 № 646; от 23.12.2020 № 1320; от 29.01.2020 № 93; от 17.09.2021 № 1054; от 13.12.2021 № 1408; от 05.09.2022 № 1141; от 13.10.2023 №1609) следующие изменения:

1.1. Приложение 1 «Территориальная схема обращения с ТКО на территории МО «Город Мирный» изложить в редакции согласно приложению 1 к настоящему Постановлению (размещена на сайте городской Администрации: <https://www.мирный-саха.рф>).

1.2. Приложение 2 «Реестр мест (площадок) накопления твердых коммунальных отходов на территории МО «Город Мирный» изложить в редакции согласно приложению 2 к настоящему Постановлению.







2. Опубликовать настоящее Постановление в порядке, установленном Уставом МО «Город Мирный».
3. Настоящее Постановление вступает в силу со дня его официального опубликования.
4. Контроль исполнения настоящего Постановления оставляю за собой.









Глава города



















А.А. Тонких









Ресурсы мест (площадок) накопления твердых коммунальных отходов
на территории МО "Город Мирный"


№ п/п	Данные о местонахождении мест (площадок) накопления ТКО			Данные о технических характеристиках мест (площадок) накопления ТКО						Координаты				Наименование собственника (пользователя) ТКО
	квартал	Адрес	Основание	Конструкция	Параметры ШхД	Кол-во контейнеров	Объем контейнера, м3	Данные об источниках образования ТКО	широта	долгота	Схема расположения места накопления ТКО на карте в масштабе 1:2000			
1	г. Мирный, п. Аэропорт	Ручейная 58	Ж/б монолит	Ж/б П-образная конструкция высотой 2,5 м	1,68x4,70	3	0,80	Население	62° 32' 11"	114° 01' 49"		невозможно определить		
2	г. Мирный, п. Аэропорт	Ручейная 43 а	Ж/б монолит	П-образная конструкция из профлиста высотой 1,5 м	2x5,5	2	0,80	Население	62° 32' 05"	114° 01' 44"		земли, государственная собственность на которые не разграничена		
3	г. Мирный, п. Аэропорт	Логовая 1	Ж/б монолит	П-образная конструкция из профлиста высотой 1,5 м	2,00x6,50	4	0,80	Население	62° 32' 16"	114° 01' 56"		земли, государственная собственность на которые не разграничена		
4	г. Мирный, п. Аэропорт	П. Алексеева 14	Ж/б монолит	П-образная конструкция из профлиста высотой 1,5 м	2,00x6,50	3	0,80	Население	62° 02' 23"	129° 43' 55"		земли, государственная собственность на которые не разграничена		
5	г. Мирный, п. Аэропорт	Логовая 120	Ж/б монолит	П-образная конструкция из профлиста высотой 1,5 м	2,25x2,40	2	0,80	Предприниматели	62° 32' 02"	114° 01' 17"		земли, государственная собственность на которые не разграничена		
6	г. Мирный, п. Аэропорт	Логовая 152	Ж/б монолит	П-образная конструкция из профлиста высотой 1,5 м	2x5,5	2	0,75	Население	62° 32' 10"	114° 01' 37"		земли, государственная собственность на которые не разграничена		









7	г. Мирный, п. Аэропорт	Логовая 156	Ж/б монолит	П-образная конструкция из профлиста высотой 1,5 м	2x5,5	3	0,75		Население	62° 32' 07"	114° 01' 30"	Мирный, п. Аэропорт Логовая 156		земли, государственная собственность на которые не разграничена
8	г. Мирный, п. Аэропорт	ДСР-2	Ж/б монолит	П-образная конструкция из профлиста высотой 1,5 м	2x5,5	2	0,80		Население, предприниматели	62° 31' 58"	114° 01' 25"	Мирный, п. Аэропорт ДСР-2		земли, государственная собственность на которые не разграничена
9	г. Мирный, п. Геолог	Геологическая 21a	Ж/б монолит	П-образная конструкция из профлиста высотой 1,5 м	2x5,5	1	0,75		Население	62° 31' 16"	113° 59' 25"	г. Мирный, п. Геолог, Геологическая 21a		земли, государственная собственность на которые не разграничена
10	г. Мирный, п. Геолог	Геологическая 25	Ж/б монолит	П-образная конструкция из профлиста высотой 1,5 м	2x5,5	2	4,40		Население	62° 31' 16"	113° 59' 28"	г. Мирный, п. Геолог, Геологическая 25		земли, государственная собственность на которые не разграничена
11	г. Мирный, п. Геолог	Геологическая 24/2	Ж/б монолит	П-образная конструкция из профлиста высотой 1,5 м	2x5,5	1	0,75		Население	62° 31' 14"	113° 59' 26"	г. Мирный, п. Геолог, Геологическая 24/2		земли, государственная собственность на которые не разграничена
12	г. Мирный, п. Геолог	Геологическая 2	Ж/б монолит	П-образная конструкция из профлиста высотой 1,5 м	2,00x6,50	4	0,75		Население	62° 31' 14"	113° 59' 12"	г. Мирный, п. Геолог, Геологическая 2		сформирован под МКД Геологическая, л. 2, права не зарегистрированы
13	г. Мирный, п. Геолог	Геологическая 14	Ж/б монолит	П-образная конструкция из профлиста высотой 1,5 м	2x5,5	1	0,75		Население	62° 31' 13"	113° 59' 20"	г. Мирный, п. Геолог, Геологическая 14		земли, государственная собственность на которые не разграничена
14	г. Мирный, п. Геолог	Геологическая 6	Ж/б монолит	П-образная конструкция из профлиста высотой 1,5 м	2x5,5	2	0,75		Население	62° 31' 11"	113° 59' 13"	г. Мирный, п. Геолог, Геологическая 6		земли, государственная собственность на которые не разграничена









15	г. Мирный, п. Геолог	Южная 24/3	Ж/б монолит	П-образная конструкция из профиля высотой 1,5 м	2x5,5	3	0,75	Население	62° 31' 19"	113° 59' 08"	г. Мирный, п. Геолог, Южная 24/3		земли, государственная собственность на которые не разграничена
16	г. Мирный, п. Геолог	Южная 3	Ж/б монолит	П-образная конструкция из профиля высотой 1,5 м	2x5,5	3	0,75	Население	62° 31' 10"	113° 59' 01"	г. Мирный, п. Геолог, Южная 3		земли, государственная собственность на которые не разграничена
17	г. Мирный, п. Геолог	Экспедиционная 1	Ж/б монолит	П-образная конструкция из профиля высотой 1,5 м	2,00x6,50	3	0,75	Население, предприниматели	62° 31' 4"	113° 58' 35"	г. Мирный, п. Геолог, Экспедиционная 1		земли, государственная собственность на которые не разграничена
18	г. Мирный, п. Верхний	Звездная 4	Ж/б монолит	Ж/б п-образная конструкция высотой 2,5 м	2x5	4	0,80	Население	62° 30' 43"	113° 59' 04"	г. Мирный, п. Верхний, Звездная 4		земли, государственная собственность на которые не разграничена
19	г. Мирный, п. Верхний	Звездная 12	Ж/б монолит	Ж/б п-образная конструкция высотой 2,5 м	2x5	3	0,80	Население, предприниматели	62° 30' 33"	113° 59' 32"	г. Мирный, п. Верхний, Звездная 12		земли, государственная собственность на которые не разграничена
20	г. Мирный, п. Верхний	Звездная 60	Ж/б монолит	Ж/б п-образная конструкция высотой 2,5 м	2x4	2	0,80	Население	62° 30' 37"	113° 58' 56"	г. Мирный, п. Верхний, Звездная 60		земли, государственная собственность на которые не разграничена
21	г. Мирный, п. Верхний	Звездная 64 "А"	Ж/б монолит	П-образная конструкция из профиля высотой 1,5 м	2x5,5	3	0,80	Население	62° 30' 35"	113° 58' 58"	г. Мирный, п. Верхний, Звездная 64 "А"		земли, государственная собственность на которые не разграничена
22	г. Мирный, п. Верхний	Звездная 72	Ж/б монолит	П-образная конструкция из профиля высотой 1,5 м	2,0x6,5	2	0,80	Население	62° 30' 33"	113° 59' 08"	г. Мирный, п. Верхний, Звездная 72		земли, государственная собственность на которые не разграничена

23	г. Мирный, п. Верхний	Звездная 46	Ж/б монолит	П-образная конструкция из профлиста высотой 1,5 м	2x5	4	0,80	Население	62° 30' 37"	113° 59' 17"	г. Мирный, п. Верхний Звездная 46		земли, государственная собственность на которые не разграничена
24	г. Мирный, п. Верхний	Звездная 40	Ж/б монолит	П-образная конструкция из профлиста высотой 1,5 м	2x5,5	2	0,80	Население	62° 30' 37"	113° 59' 10"	г. Мирный, п. Верхний Звездная 40		земли, государственная собственность на которые не разграничена
25	г. Мирный, п. Верхний	Звездная 36	Ж/б монолит	П-образная конструкция из профлиста высотой 1,5 м	2,0x6,5	2	0,80	Население	62° 30' 38"	113° 59' 09"	г. Мирный, п. Верхний Звездная 36		земли, государственная собственность на которые не разграничена
26	г. Мирный, п. Верхний	Мухомовская 24/15	Ж/б монолит	Ж/б П-образная конструкция высотой 2,5 м	2x3	2	0,80	Население	62° 30' 43"	113° 59' 06"	г. Мирный, п. Верхний Мухомовская 24/15		земли, государственная собственность на которые не разграничена
27	г. Мирный, п. Верхний	Ленская 27	Ж/б монолит	Ж/б П-образная конструкция высотой 2,5 м	2x3	2	0,75	Население	62° 30' 54"	113° 58' 41"	г. Мирный, п. Верхний Ленская 27		невозможно определить
28	г. Мирный, п. Верхний	Ленская 33а	Ж/б монолит	П-образная конструкция из профлиста высотой 1,5 м	2x5,5	2	0,75	Население	62° 30' 46"	113° 58' 35"	г. Мирный, п. Верхний Ленская 37		земли, государственная собственность на которые не разграничена
29	г. Мирный, п. Верхний	Мухомовская 24/4	Ж/б монолит	Ж/б П-образная конструкция высотой 2,5 м	2x3	3	0,80	Население	62° 30' 46"	113° 59' 01"	г. Мирный, п. Верхний Мухомовская 24/4		земли, государственная собственность на которые не разграничена
30	г. Мирный, мкр-н Заречный	Амалкская 2/2	Ж/б монолит	П-образная конструкция из профлиста высотой 1,5 м	2,00x6,50	4	0,80	Население	62° 31' 25"	113° 55' 58"	Мирный, мкр-н Заречный Амалкская 2/2		земли, государственная собственность на которые не разграничена









31	г. Мирный, мкр-н Заречный	Амаксинская 12	Ж/б монолит	Ж/б п-образная конструкция высотой 2,5 м	2x5	4	0,80	Население	62° 31' 22"	113° 55' 49"	Мирный, мкр-н Заречный Амаксинская 12		сформирован под МКД Соболева, д. 9
32	г. Мирный, мкр-н Заречный	Соболева 11	Ж/б монолит	Ж/б п-образная конструкция высотой 2,5 м	1,67x5,0	3	0,80	Население	62° 31' 20"	113° 55' 40"	Мирный, мкр-н Заречный Соболева 11		невозможно определить
33	г. Мирный, мкр-н Заречный	Восточная 1а	Ж/б монолит	П-образная конструкция из профлиста высотой 1,5 м	2,0x6,5	5	0,80	Население	62° 31' 20"	113° 56' 25"	Мирный, мкр-н Заречный Восточная 1а		МО "Город Мирный"
34	г. Мирный, мкр-н Заречный	Восточная 11	Ж/б монолит	Ж/б п-образная конструкция высотой 2,5 м	2x5	2	0,80	Население	62° 31' 18"	113° 56' 21"	Мирный, мкр-н Заречный Восточная 11		МО "Город Мирный"
35	г. Мирный, мкр-н Заречный	Заречная 21	Ж/б монолит	Ж/б п-образная конструкция высотой 2,5 м	2x5	2	0,80	Население	62° 31' 17"	113° 56' 14"	Мирный, мкр-н Заречный Заречная 21		МО "Город Мирный"
36	г. Мирный, мкр-н Заречный	Кузнецкая 19	Ж/б монолит	Ж/б п-образная конструкция высотой 2,5 м	2x5	4	0,80	Население	62° 31' 26"	113° 55' 45"	Мирный, мкр-н Заречный Кузнецкая 19		МО "Город Мирный"
37	г. Мирный, мкр-н Заречный	Кузьмина 16	Ж/б монолит	Ж/б п-образная конструкция высотой 2,5 м	2x5	4	0,80	Население	62° 31' 15"	113° 56' 21"	Мирный, мкр-н Заречный Кузьмина 16		МО "Город Мирный"
38	г. Мирный, мкр-н Заречный	Соболева 8	Ж/б монолит	Ж/б п-образная конструкция высотой 2,5 м	2,4x3,12	2	0,75	Население	62° 31' 14"	113° 56' 03"	Мирный, мкр-н Заречный Соболева 8		земли государственная собственность на которые не разграничена

39	г. Мирный, мкр-н Заречный	Соболева 8 а	Ж/б монолит	Ж/б п-образная конструкция высотой 2,5 м	1,67x4,5	2	0,80	Население	62° 31' 15"	113° 55' 56"	Мирный, мкр-н Заречный Соболева 8 а		сформирован под МКД Соболева, д.8а
40	г. Мирный, п. Газовиков	Газовиков 12	Ж/б монолит	П-образная конструкция из профиляста высотой 1,5 м	2,00x5,50	3	0,80	Население, предприниматели	62° 33' 14"	113° 56' 36"	Мирный, п. Газовиков Газовиков 12		земли, государственная собственность на которые не разграничена
41	г. Мирный, п. Газовиков	Газовиков 18	Ж/б монолит	П-образная конструкция из профиляста высотой 1,5 м	2,00x6,50	8	0,80	Население, предприниматели	62° 33' 15"	113° 56' 37"	Мирный, п. Газовиков Газовиков 18		земли, государственная собственность на которые не разграничена
42	г. Мирный, п. Газовиков	УСЛЭП (поворот к Андреевскому)	Ж/б монолит	Ж/б п-образная конструкция высотой 2,5 м	1,70x4,50	3	0,80	Население	63° 26' 27"	120° 21' 27"	Мирный, п. Газовиков УСЛЭП		невозможно определить
43	г. Мирный, частный сектор	Курченко 7	Ж/б монолит	П-образная конструкция из профиляста высотой 1,5 м	2x5,5	3	0,80	Население	62° 32' 11"	113° 57' 41"	Мирный, частный сектор Курченко 7		земли, государственная собственность на которые не разграничена
44	г. Мирный, частный сектор	Гагарина 24	Ж/б монолит	П-образная конструкция из профиляста высотой 1,5 м	2x5,5	3	0,80	Население	62° 32' 32"	113° 58' 00"	Мирный, частный сектор Гагарина 24		земли, государственная собственность на которые не разграничена
45	г. Мирный, частный сектор	Некрасова 18	Ж/б монолит	П-образная конструкция из профиляста высотой 1,5 м	2x5,5	2	0,80	Население	62° 32' 28"	113° 57' 45"	Мирный, частный сектор Некрасова 18		невозможно определить
46	г. Мирный, 5 квартал	Комсомольская 22	Ж/б монолит	Ж/б п-образная конструкция высотой 2,5 м	2,4x5,5	2	0,80	Население	62° 32' 16"	113° 58' 07"	Мирный, 5 квартал Комсомольская 22		земли, государственная собственность на которые не разграничена









47	г. Мирный, 9 квартал	Комсомольская 2 а	Ж/б монолит	П-образная конструкция из профлиста высотой 1,5 м	2,00x6,50	2	0,80	Население	62° 32' 14"	113° 58' 50"	Мирный, 7 квартал Комсомольская 2 а (у обьезжтия)		земли, государственная собственность на которые не разграничена
48	г. Мирный, 9 квартал	Комсомольская 25а	Ж/б монолит	Ж/б п-образная конструкция высотой 2,5 м	2,45x5,10	2	0,80	Население	62° 32' 13"	113° 58' 05"	Мирный, 9 квартал Комсомольская 25а		земли, государственная собственность на которые не разграничена
49	г. Мирный, частный сектор	Комсомольская 71	Ж/б монолит	П-образная конструкция из профлиста высотой 1,5 м	2,00x6,50	4	0,80	Население	62° 32' 20"	113° 57' 24"	Мирный, частный сектор Комсомольская 71		невозможно определить
50	г. Мирный, частный сектор	Некрасова 3/п.Лумумбы 42 А	Ж/б монолит	П-образная конструкция из профлиста	2x5,5	2	0,80	Население	62° 32' 21"	113° 57' 38"	Мирный, частный сектор Некрасова 3		невозможно определить
51	г. Мирный, частный сектор	Бабушкина 43	Ж/б монолит	П-образная конструкция из профлиста высотой 1,5 м	2x5,5	2	4,40	Население	62° 32' 21"	113° 57' 43"	Мирный, частный сектор Бабушкина 43		земли, государственная собственность на которые не разграничена
52	г. Мирный, частный сектор	ул. Индустриальная, 37 "А"	Ж/б монолит	П-образная конструкция из профлиста высотой 1,5 м	2,00x6,50	2	0,80	Население	62° 32' 00"	113° 57' 10"	Мирный, ул. Индустриальная, 37 "А"		невозможно определить
53	г. Мирный, частный сектор	ул. Индустриальная, 47 "Г"	Ж/б монолит	П-образная конструкция из профлиста высотой 1,5 м	2x5,5	2	0,75	Население	62° 31' 56"	113° 57' 12"	ул. Индустриальная, 47 "Г"		невозможно определить
54	г. Мирный, частный сектор	ул. Индустриальная, 80 "Б"	Ж/б монолит	П-образная конструкция из профлиста высотой 1,5 м	2,00x6,50	4		Население			Мирный, ул. Индустриальная, 80 "Б"		невозможно определить









55	г. Мирный, 1 квартал Обуевского	Обуевского 21	Ж/б моноплит	Ж/б п-образная конструкция высотой 2,5 м	2x5	2	0,80		Население	62° 32' 23"	113° 58' 15"	Мирный, 1 квартал Обуевского 21		МО "Мирнинский район"
56	г. Мирный, 1 квартал Аммосова	Аммосова 20	Ж/б моноплит	Ж/б п-образная конструкция высотой 2,5 м	2,4x4,8	4	0,75		Население	62° 32' 25"	113° 58' 02"	Мирный, 1 квартал Аммосова 20		сформирован под МКД ул. Аммосова, д.22, права не зарегистрированы
57	г. Мирный, 5 квартал	Аммосова 18	Ж/б моноплит	П-образная конструкция из профлиста высотой 1,5 м	2,00x6,50	3	0,80		Население	62° 32' 20"	113° 58' 00"	Мирный, 5 квартал Аммосова 18		
58	г. Мирный, 9 квартал	Аммосова 16	Ж/б моноплит	Ж/б п-образная конструкция высотой 2,5 м	2,45x6,0	5	0,80		Население	62° 32' 13"	113° 57' 54"	Мирный, 9 квартал Аммосова 16		земли, государственная собственность на которые не разграничена
59	г. Мирный, 5 квартал	Аммосова 286	Ж/б моноплит	Ж/б п-образная конструкция высотой 2,5 м	2x5	2	0,80		Население	62° 32' 19"	113° 58' 05"	Мирный, 5 квартал Аммосова 286 (м-н Маяк)		МО "Мирнинский район", аренда АК "АПРОСА" (ПАО)
60	г. Мирный, 1 квартал Аммосова	Аммосова 346	Ж/б моноплит	Ж/б п-образная конструкция высотой 2,5 м	1,7x5	3	0,80		Население	62° 32' 25"	113° 58' 06"	Мирный, 1 квартал Аммосова 346		Аренда ООО ПКП "Веста"
61	г. Мирный, 2 квартал	Обуевского 30а	Ж/б моноплит	Ж/б п-образная конструкция высотой 2,5 м	2,4x5,5	2	0,80		Население	62° 32' 24"	113° 58' 24"	Мирный, 2 квартал Обуевского 30а		земли, государственная собственность на которые не разграничена
62	г. Мирный, 2 квартал	ул. 40 лет Октября 6/1	Ж/б моноплит	Ж/б п-образная конструкция высотой 2,5 м	1,65x5,9	3	0,80		Население	62° 32' 24"	113° 58' 24"	Мирный, 2 квартал ул. 40 лет Октября 6/1		сформирован под МКД 40 лет Октября, д.6, корп.1, права не зарегистрированы









63	г. Мирный, 3 квартал	40 лет Октября 28 а	Ж/б монолит	П-образная конструкция из профлиста	2x6,5	4	0,80	Население	62° 32' 20"	113° 58' 50"	Мирный, 3 квартал 40 лет Октября 28 а	земли, государственная собственность на которые не разграничена
64	г. Мирный, 3 квартал	40 лет Октября 30	Ж/б монолит	П-образная конструкция из профлиста	2x6,5	4	0,80	Население	62° 32' 18"	113° 58' 52"	Мирный, 3 квартал 40 лет Октября 30	земли, государственная собственность на которые не разграничена
65	г. Мирный, 3 квартал	40 лет Октября 26	Ж/б монолит	П-образная конструкция из профлиста	2x6,5	4	0,80	Население	62° 32' 20"	113° 58' 47"	Мирный, 3 квартал 40 лет Октября 26	земли, государственная собственность на которые не разграничена
66	г. Мирный, 4 квартал	40 лет Октября 40а	Ж/б монолит	Ж/б п-образная конструкция высотой 2,5 м	2,45x5,5	5	0,80	Население	62° 32' 18"	113° 59' 04"	Мирный, 4 квартал 40 лет Октября 40а	земли, государственная собственность на которые не разграничена
67	г. Мирный, 4 квартал	40 лет Октября 44 а	Ж/б монолит	Ж/б п-образная конструкция высотой 2,5 м	2,45x5,5	4	0,80	Население	62° 32' 19"	113° 59' 07"	Мирный, 4 квартал 40 лет Октября 44 а	земли, государственная собственность на которые не разграничена
68	г. Мирный, 24 квартал	Тихонова 1/1	Ж/б монолит	Ж/б п-образная конструкция высотой 2,5 м	2,4x4,8	3	0,75	Население	62° 32' 45"	113° 58' 47"	Мирный, 24 квартал Тихонова 1/1	Щербенко Николай Григорьевич
69	г. Мирный, 24 квартал	Тихонова 5 б	Ж/б монолит	Ж/б п-образная конструкция высотой 2,5 м	2x5	3	0,80	Предприниматели, население	62° 32' 44"	113° 59' 03"	Мирный, 24 квартал Тихонова 5 б	Михайлова Алла Зурабова
70	г. Мирный, 24 квартал	50 лет Октября 2/1	Ж/б монолит	Ж/б п-образная конструкция высотой 2,5 м	1,7x4,3	5	0,80	Население	62° 32' 40"	113° 58' 20"	Мирный, 24 квартал 50 лет Октября 2/1	земли, государственная собственность на которые не разграничена









71	г. Мирный, 22 квартал	50 лет Октября, 5	Ж/б монолит	П-образная конструкция из профлиста высотой 1,5 м	2,00x8,50	6	0,80	Население	62° 32' 39"	113° 58' 14"	Мирный, 22 квартал 50 лет Октября, 5		земли, государственная собственность на которые не разграничена
72	г. Мирный, 23 квартал	Тихонова 8	Ж/б монолит	Ж/б П-образная конструкция высотой 2,5 м	2x8	7	0,80	Предприниматели, население	62° 32' 39"	113° 58' 58"	Мирный, 23 квартал Тихонова 8		невозможно определить
73	г. Мирный, 23 квартал	Тихонова 14	Ж/б монолит	Ж/б П-образная конструкция высотой 2,5 м	2x8	5	0,80	Население	62° 32' 36"	113° 59' 21"	Мирный, 23 квартал Тихонова 14		земли, государственная собственность на которые не разграничена
74	г. Мирный, 23 квартал	Тихонова 10	Ж/б монолит	Ж/б П-образная конструкция высотой 2,5 м	2,45x5,40	4	0,80	Население, детские сады	62° 32' 36"	113° 59' 07"	Мирный, 23 квартал Тихонова 10		земли, государственная собственность на которые не разграничена
75	г. Мирный, 23 квартал	Советская 10	Ж/б монолит	Ж/б П-образная конструкция высотой 2,5 м	2,45x5,9	3	0,80	Предприниматели, население	62° 32' 29"	113° 58' 57"	Мирный, 23 квартал Советская 10		земли, государственная собственность на которые не разграничена
76	г. Мирный, 23 квартал	Советская 7	Ж/б монолит	П-образная конструкция из профлиста высотой 1,5 м	2,00x8,50	4	0,80	Население	62° 32' 36"	113° 58' 45"	Мирный, 23 квартал Советская 7		земли, государственная собственность на которые не разграничена
77	г. Мирный, 23 квартал	Советская 17а	Ж/б монолит	Ж/б П-образная конструкция высотой 2,5 м	2,4x5,5	5	0,80	Население	62° 32' 33"	113° 59' 15"	Мирный, 23 квартал Советская 17а		земли, государственная собственность на которые не разграничена
78	г. Мирный, 23 квартал	Ленина 21	Ж/б монолит	П-образная конструкция из профлиста высотой 1,5 м	2,00x6,50	3	0,80	Население, предприятия	62° 32' 26"	113° 58' 50"	Мирный, 23 квартал Ленина 21		невозможно определить









79	г. Мирный, 2 квартал	Ленина 10	Ж/б монолит	Ж/б п-образная конструкция высотой 2,5 м	1,65x4,85	3	0,80	Предприятия, население	62° 32' 27"	113° 58' 28"	Мирный, 2 квартал Ленина 10	земли, государственная собственность на которые не разграничена
80	г. Мирный, 3 квартал	Ленина 32	Ж/б монолит	П-образная конструкция из профлиста высотой 1,5 м	2,00x6,50	4	0,80	Население, предприятия	62° 32' 22"	113° 59' 01"	Мирный, 3 квартал Ленина 32	
81	г. Мирный, 23 квартал	Ленина 11	Ж/б монолит	П-образная конструкция из профлиста высотой 1,5 м	2,00x6,50	2	0,80	Предприятия, предприниматели, население	62° 32' 29"	113° 58' 35"	Мирный, 23 квартал Ленина 11	земли, государственная собственность на которые не разграничена
82	г. Мирный, 23 квартал	Павлова 10	Ж/б монолит	Ж/б п-образная конструкция высотой 2,45 м	2,40x8,20	7	0,80	Предприятия, предприниматели, население	62° 32' 37"	113° 58' 43"	Мирный, 23 квартал Павлова 10	земли, государственная собственность на которые не разграничена
83	г. Мирный, 23 квартал	Обульского 36	Ж/б монолит	П-образная конструкция из профлиста высотой 1,5 м	2x5,5	3	0,80	Предприятия, предприниматели, население	62° 32' 31"	113° 58' 27"	Мирный, 23 квартал Обульского 36	невозможно определить
84	г. Мирный, 22 квартал	Обульского 41	Ж/б монолит	Ж/б п-образная конструкция высотой 2,5 м	2,45x5,5	3	0,80	Население	62° 32' 34"	113° 58' 25"	Мирный, 22 квартал Обульского 41	земли, государственная собственность на которые не разграничена
85	г. Мирный, 7 квартал	Обульского 24	Ж/б монолит	Ж/б п-образная конструкция высотой 2,5 м	2x5	3	0,80	Население	62° 32' 18"	113° 58' 18"	Мирный, 6 квартал Обульского 24	МО "Город Мирный"
86	г. Мирный, пер. Заводской	Заводской 9	Ж/б монолит	П-образная конструкция из профлиста высотой 1,5 м	2,00x6,50	2		Население	62° 31' 52,6 "	113° 57' 25,6 "	Мирный, Заводской переулок, 9	









87	г. Мирный, пер. Заводской	Заводской 11 Б	Ж/б монолит	П-образная конструкция из профлиста высотой 1,5 м	2x5,5	2	0,75	Население	62° 31' 54"	113° 57' 14"	Мирный, Заводской переулок, 11 Б		невозможно определить
88	г. Мирный, 6 квартал	Ленинградский 19	Ж/б монолит	Ж/б п-образная конструкция высотой 2,5 м	2,45x6	6	0,80	предприниматели, население	62° 32' 13"	113° 58' 31"	Ленинградский 19		земли, государственная собственность на которые не разграничена
89	г. Мирный, 6 квартал	Ленинградский 21	Ж/б монолит	Ж/б п-образная конструкция высотой 2,5 м	2,45x5,5	4	0,80	предприниматели, население	62° 32' 19"	113° 58' 35"	Мирный, 6 квартал Ленинградский 21		земли, государственная собственность на которые не разграничена
90	г. Мирный, 10 квартал	Ленинградский 116	Ж/б монолит	Ж/б п-образная конструкция высотой 2,5 м	2x4	3	0,80	Население	62° 32' 05"	113° 58' 18"	Мирный, 10 квартал Ленинградский 116		МО "Город Мирный", находится в аренде ООО "Клиг-95"
91	г. Мирный, 7 квартал	Ленинградский пр 42	Ж/б монолит	Ж/б п-образная конструкция высотой 2,5 м	2,4x5,5	3	0,80	Население	62° 32' 16"	113° 58' 36"	Мирный, 7 квартал Ленинградский пр 42		земли, государственная собственность на которые не разграничена
92	г. Мирный, 2 квартал	Ленинградский 25а	Ж/б монолит	Ж/б п-образная конструкция высотой 2,5 м	2,45x7,5	8	0,80	Предприятия, предприниматели, население	62° 32' 25"	113° 58' 37"	Мирный, 2 квартал Ленинградский 25а		земли, государственная собственность на которые не разграничена
93	г. Мирный, 3 квартал	Ленинградский 48а	Ж/б монолит	Ж/б п-образная конструкция высотой 2,5 м	2,4x5,7	3	0,80	предприятия, население	62° 32' 23"	113° 58' 44"	Мирный, 3 квартал Ленинградский 48а		земли, государственная собственность на которые не разграничена
94	г. Мирный, 7 квартал	Ленинградский 36 а	Ж/б монолит	Ж/б п-образная конструкция высотой 2,5 м	2,45x5,3	3	0,80	Население	62° 32' 13"	113° 58' 40"	Мирный, 7 квартал Ленинградский 36 а		МО "Город Мирный"






95	г. Мирный, п. Нижний	Ленинградский 1/1	Ж/б монолит	П-образная конструкция из профлиста высотой 1,5 м	2,00x6,50	2	0,80	Население	62° 31' 34"	113° 57' 58"	Мирный, пр-т Ленинградский 1/2		ПАО "Якутскэнерго"
96	г. Мирный, 14 квартал	Ленинградский 6 А	Ж/б монолит	Ж/б п-образная конструкция высотой 2,5 м	2,4x4,8	2	0,75	Население	62° 31' 46"	113° 58' 14"	Мирный, 14 квартал Ленинградский 6 А		Российская Федерация, постоянное (бессрочное) пользование Отдел Министерства внутренних дел Российской Федерации по Мирнинскому району
97	г. Мирный, п. Нижний	Ленинградский 76	Ж/б монолит	Ж/б п-образная конструкция высотой 2,5 м	2,45x5,50	3	0,80	Население	62° 31' 41"	113° 58' 09"	Мирный, пр-т Ленинградский 76		верхняя ниша - земля, государственная собственность на которую не разграничена, нижняя - невозможно определить.
98	г. Мирный, п. Нижний	Ленинградский 18	Ж/б монолит	П-образная конструкция из профлиста высотой 1,5 м	2,0x6,5	3	0,80	Население	62° 31' 32"	113° 58' 10"	Мирный, пр-т Ленинградский 18		земли, государственная собственность на которые не разграничена
99	г. Мирный, 11 квартал	Ленинградский 226	Ж/б монолит	П-образная конструкция из профлиста высотой 1,5 м	2x1	1	0,80	Население			Мирный, пр-т Ленинградский 226		АК "АЛРОСА" (ПАО)
100	г. Мирный, п. Нижний	Ленинградский 3А	Ж/б монолит	П-образная конструкция из профлиста высотой 1,5 м	2,0x6,5	4	0,75	Население	62° 31' 33"	113,96658 3	Мирный, пр-т Ленинградский 3 А		земли, государственная собственность на которые не разграничена
101	г. Мирный, 11 квартал	Ленинградский, 11/1	Ж/б монолит	П-образная конструкция из профлиста	1,5x4,9	5	0,75	Население	62° 32' 08"	113° 58' 29"	Мирный, 14 квартал Ленинградский, 11/1		МКД пр. Ленинградский, д. 11/1
102	г. Мирный, п. Нижний	Ленинградский 5 В	Ж/б монолит	П-образная конструкция из профлиста высотой 1,5 м	2x5,5	3	0,75	Население	62° 31' 25"	113° 57' 59"	Мирный, пр-т Ленинградский 5 В		земли, государственная собственность на которые не разграничена








103	г. Мирный, п. Нюжний	Ленинградский 2 А	Ж/б монолит	П-образная конструкция из профлиста высотой 1,5 м	2,00x6,50	4	0,75	Население	62° 31' 24"	113° 58' 04"	Мирный, пр-т Ленинградский 2 А		земли, государственная собственность на которые не разграничена
104	г. Мирный, 10 квартал	Московская 10	Ж/б монолит	Ж/б П-образная конструкция высотой 2,5 м	2,45x6	4	0,80	Население	62° 32' 05"	113° 58' 13"	Мирный, 9 квартал Московская 10		земли, государственная собственность на которые не разграничена
105	г. Мирный, 13 квартал	Московская 3	Ж/б монолит	П-образная конструкция из профлиста высотой 1,5 м	2x5,5	2	4,40	Население	62° 32' 04"	113° 58' 02"	Мирный, 13 квартал Московская 3		земли, государственная собственность на которые не разграничена
106	г. Мирный, 11 квартал	Московская 20 а	Ж/б монолит	Ж/б П-образная конструкция высотой 2,5 м	2,55x5,7	3	0,80	Население	62° 32' 04"	113° 58' 34"	Мирный, 11 квартал Московская 20 а		земли, государственная собственность на которые не разграничена
107	г. Мирный, 11 квартал	Московская 28 б	Ж/б монолит	Ж/б П-образная конструкция высотой 2,5 м	2,45x5,5	3	0,80	Население	62° 32' 03"	113° 58' 46"	Мирный, 11 квартал Московская 28 б		земли, государственная собственность на которые не разграничена
108	г. Мирный, 13 квартал	Московская 11	Ж/б монолит	Ж/б П-образная конструкция высотой 1,65 м	2,2x4,36	2	0,80	предприниматели, население	62° 32' 05"	113° 58' 13"	Мирный, 13 квартал Московская 11		земли, государственная собственность на которые не разграничена
109	г. Мирный, 14 квартал	Московская, д. 7/2	Ж/б монолит	П-образная конструкция из профлиста высотой 1,5 м	2x6,5	2	0,80	Население	62° 32' 07"	113° 58' 43"	Мирный, 13 квартал Московская 7/2		Аренда ПАО "Якутскэнерго"
110	г. Мирный, 11 квартал	Комсомольская 11а	Ж/б монолит	П-образная конструкция из профлиста высотой 1,5 м	2x6,5	2	0,80	Население	62° 32' 07"	113° 58' 43"	Мирный, 11 квартал Комсомольская 11а		земли, государственная собственность на которые не разграничена

111	г. Мирный, 11 квартал	Комсомольская 5 б	Ж/б монолит	Ж/б п-образная конструкция высотой 2,5 м	2,45x5,00	5	0,80	Население	62° 32' 05" 53"	113° 58' 53"	Мирный, 11 квартал Комсомольская 5 б		земли, государственная собственность на которые не разграничена
112	г. Мирный, 11 квартал	Комсомольская 9б	Ж/б монолит	Ж/б п-образная конструкция высотой 2,5 м	2,45x5,4	4	0,80	Население	62° 32' 09" 41"	113° 58' 41"	Мирный, 11 квартал Комсомольская 9б		земли, государственная собственность на которые не разграничена
113	г. Мирный, п. Нижний	ПДУ 22	Ж/б монолит	П-образная конструкция из профиля высотой 1,5 м	2,00x6,50	3	0,80	Население	62° 31' 30" 08"	113° 58' 08"	Мирный, ПДУ 22		земли, государственная собственность на которые не разграничена
114	г. Мирный, п. Нижний	Вилойская 5	Ж/б монолит	П-образная конструкция из профиля высотой 1,5 м	2,00x6,50	4	0,80	предприниматели, население	62° 31' 14" 20"	113° 58' 20"	Мирный, п. Нижний Вилойская 5		земли, государственная собственность на которые не разграничена
115	г. Мирный, п. Нижний	Вилойская 9	Ж/б монолит	П-образная конструкция из профиля высотой 1,5 м	2,00x6,50	2	0,75	Население	62° 31' 20" 02"	113° 58' 02"	Мирный, п. Нижний Вилойская 9		сформирован под МКД Вилойская, д.9, права не зарегистрированы
116	г. Мирный, п. Нижний	Кирова 5б	Ж/б монолит	П-образная конструкция из профиля высотой 1,5 м	2x5,5	2	0,60	Население	62° 31' 28" 14"	113° 58' 14"	Мирный, Кирова 5б		земли, государственная собственность на которые не разграничена
117	г. Мирный, п. Нижний	Кирова 2	Ж/б монолит	Ж/б п-образная конструкция высотой 2,5 м	2,45x5,86	4	0,80	Население	62° 31' 28" 10"	113° 58' 10"	Мирный, Кирова 2		земли, государственная собственность на которые не разграничена
118	г. Мирный, п. Нижний	Кирова 16-12	Ж/б монолит	П-образная конструкция из профиля высотой 1,5 м	2,00x6,50	3	0,75	Население	62° 31' 24" 21"	113° 58' 21"	Мирный, Кирова 16-12		сформирован под МКД Кирова, д.16, права не зарегистрированы




119	г. Мирный, п. Нижний	Кирова 20	Ж/б монолит	П-образная конструкция из профлиста высотой 1,5 м	2,00x6,50	3	0,80	Население	62° 31' 27"	113° 58' 21"	Мирный, Кирова 20		земли, государственная собственность на которые не разграничена
120	г. Мирный, п. Нижний	Экспедиционная 70	Ж/б монолит	П-образная конструкция из профлиста высотой 1,5 м	2,00x6,50	4		Население	62° 31' 08"	113° 58' 16"	Мирный, п. Нижний Экспедиционная 70		земли, государственная собственность на которые не разграничена
121	г. Мирный, п. Нижний	Экспедиционная 86-88	Ж/б монолит	П-образная конструкция из профлиста высотой 1,5 м	2,00x6,50	3		Население			Мирный, п. Нижний Экспедиционная 86-88		земли, государственная собственность на которые не разграничена
122	г. Мирный, п. Нижний	Экспедиционная 81	Ж/б монолит	П-образная конструкция из профлиста высотой 1,5 м	2,00x6,50	4	20,00	Население	62° 31' 06"	113° 58' 43"	Мирный, п. Нижний Экспедиционная 81		земли, государственная собственность на которые не разграничена
123	г. Мирный, п. Нижний	Нагорная 22	Ж/б монолит	П-образная конструкция из профлиста высотой 1,5 м	2,00x6,50	2	0,75	Население	62° 31' 06"	113° 58' 11"	Мирный, п. Нижний Нагорная 22		земли, государственная собственность на которые не разграничена
124	г. Мирный, п. Нижний	Набережная 42	Ж/б монолит	П-образная конструкция из профлиста высотой 1,5 м	2,00x6,50	2	0,75	Население	62° 31' 08"	113° 57' 54"	Мирный, п. Нижний Набережная 42		земли, государственная собственность на которые не разграничена
125	АНДОО "Алмазик"	40 лет Октября, д.9 "А", МАДОУ ДС № 6 "Березка" (прилегающая территория детского сада)	Ж/б монолит	Ж/б п-образная конструкция	2x3	1	0,75	образовательная деятельность детского сада	62° 32' 21"	113° 58' 27"	40 лет Октября, д.9 "А", МАДОУ ДС № 6 "Березка" (прилегающая территория детского сада)		МО "Мирнинский район", аренда Автономная некоммерческая дошкольная образовательная организация "Алмазик"
126	АНДОО "Алмазик"	Соболева, 11 "А", МАДОУ ДС № 5 "Семцветик" - филиала АНДОО «Алмазик» (прилегающая территория детского сада)	Ж/б монолит	Ж/б п-образная конструкция	2x3	1	0,75	образовательная деятельность детского сада	62° 31' 24"	113° 55' 42"	Соболева, 11 "А", МАДОУ ДС № 5 "Семцветик" - филиала АНДОО «Алмазик» (прилегающая территория детского сада)		МО "Мирнинский район", постоянное (бессрочное) пользование МКОУ "СПЕЦИАЛЬНАЯ (КОРРЕКЦИОННАЯ) ШКОЛА-ИНТЕРНАТ ОБУЧАЮЩИХСЯ С ОГРАНИЧЕННЫМИ ВОЗМОЖНОСТЯМИ ЗДОРОВЬЯ И ИНТЕЛЛЕКТУАЛЬНЫМИ НАРУШЕНИЯМИ"

127	АНДОО "Алмазик"	Тихонова, д. 8 "А", ДООУ №1 «Оленёво» - филиала АН ДОО «Алмазик»	Ж/б монолит	Ж/б п-образная конструкция	2,40x6,10	2	0,80	образовательная деятельность детского сада	62° 32' 39"	113° 59' 03"	Тихонова, д. 8 "А", ДООУ №1 «Оленёво» - филиала АН ДОО «Алмазик»		МО "Мирнинский район", аренда Автономная некоммерческая дошкольная образовательная организация "Алмазик"
128	АНДОО "Алмазик"	Московская ул., ба ДООУ №2 "Сардаана" - филиала АН ДОО «Алмазик»	Ж/б монолит	Ж/б п-образная конструкция	2,40x6,10	2	0,80	образовательная деятельность детского сада	62° 32' 10"	113° 58' 01"	Московская ул., ба ДООУ №2 "Сардаана" - филиала АН ДОО «Алмазик»		МО "Мирнинский район", аренда Автономная некоммерческая дошкольная образовательная организация "Алмазик"
129	АНДОО "Алмазик"	Московская, д. 15/1, ДООУ №55 «Сулуучаан» - филиала АН ДОО «Алмазик»	Ж/б монолит	Ж/б п-образная конструкция	2,40x6,10	2	0,80	образовательная деятельность детского сада	62° 32' 01"	113° 58' 33"	Московская, д. 15/1, ДООУ №55 «Сулуучаан» - филиала АН ДОО «Алмазик»		МО "Мирнинский район", аренда Автономная некоммерческая дошкольная образовательная организация "Алмазик"
130	АНДОО "Алмазик"	Солатова, д. 2/2, ДООУ №4 «Дукхорье» - филиала АН ДОО «Алмазик»	Ж/б монолит	Ж/б п-образная конструкция	2,40x6,10	2	0,80	образовательная деятельность детского сада	62° 32' 52"	113° 58' 43"	Солатова, д. 2/2, ДООУ №4 «Дукхорье» - филиала АН ДОО «Алмазик»		МО "Мирнинский район", аренда Автономная некоммерческая дошкольная образовательная организация "Алмазик"
131	АНДОО "Алмазик"	Советская, д. 16, ДООУ №11 «Теремок» - филиала АН ДОО «Алмазик»	Ж/б монолит	Ж/б п-образная конструкция	2,40x6,10	2	0,80	образовательная деятельность детского сада	62° 32' 27"	113° 59' 10"	Советская, д. 16, ДООУ №11 «Теремок» - филиала АН ДОО «Алмазик»		МО "Мирнинский район", аренда Автономная некоммерческая дошкольная образовательная организация "Алмазик"
132	АНДОО "Алмазик"	Ленина, д. 21 "А", ДООУ №12 «Солнышко» - филиала АН ДОО «Алмазик»	Ж/б монолит	Ж/б п-образная конструкция	2,40x6,10	2	0,80	образовательная деятельность детского сада	62° 32' 26"	113° 58' 51"	Ленина, д. 21 "А", ДООУ №12 «Солнышко» - филиала АН ДОО «Алмазик»		МО "Мирнинский район", аренда Автономная некоммерческая дошкольная образовательная организация "Алмазик"
133	АНДОО "Алмазик"	Тихонова, д. 9, ДООУ №13 «Карлсон» - филиала АН ДОО «Алмазик»	Ж/б монолит	Ж/б п-образная конструкция	2,40x6,10	2	0,80	образовательная деятельность детского сада	62° 32' 45"	113° 59' 09"	Тихонова, д. 9, ДООУ №13 «Карлсон» - филиала АН ДОО «Алмазик»		МО "Мирнинский район", аренда Автономная некоммерческая дошкольная образовательная организация "Алмазик"
134	АНДОО "Алмазик"	Тихонова, д. 9 "Б", ДООУ №52 «Крепыш» - филиала АН ДОО «Алмазик»	Ж/б монолит	Ж/б п-образная конструкция	2,40x6,10	2	0,80	образовательная деятельность детского сада	62° 32' 45"	113° 59' 07"	Тихонова, д. 9 "Б", ДООУ №52 «Крепыш» - филиала АН ДОО «Алмазик»		МО "Мирнинский район", аренда Автономная некоммерческая дошкольная образовательная организация "Алмазик"

135	МУП "Мирнинский молокозавод"	ул. Индустриальная, 3А					Металлические баки				1	0,75	производство пшеницы (молочной) продукции	62° 31' 56"	113° 58' 04"	ул. Индустриальная, 3А		МО "Мирнинский район"
136	ТНК "Юбилейный"	ул. 40 лет Октября, 45	ж/б монолит		2x4		Ж/б конструкция			5	0,75	розничная торговля на универсальном рынке				ул. 40 лет Октября, 45		Собственность ООО "МИРНИЛК"
137	ООО "ПТВС"	Индустриальная 156, Водоочистная станция								4	0,75	Водоочистная станция	62° 31' 60"	113° 57' 21"	Индустриальная 156, Водоочистная станция		невозможно определить	
138	ООО "ПТВС"	Водоочистная станция (Насосная станция III польемя)								1	0,75	Водоочистная станция (Насосная станция III польемя)						
139	ООО "ПТВС"	Канализационноочистные сооружения (за Нефтебазой)								1	0,75	Канализационноочистные сооружения (за Нефтебазой)						
140	ООО "ПТВС"	Канализационноочистные сооружения (Вилойская 8А)								2	0,75	Канализационноочистные сооружения (Вилойская 8А)	62° 31' 15"	113° 58' 26"	Канализационноочистные сооружения (Вилойская 8А)		собственность ООО "ПТВС"	
141	ООО "ПТВС"	Электроучасток (за детской поликлиникой)								2	0,75	Электроучасток (за детской поликлиникой)						
142	ООО "ПТВС"	Северовосточная котельная (ш. Чернышевское, 2/2, строение 1)								3	0,75	Северовосточная котельная (ш. Чернышевское, 2/2, строение 1)						
143	ООО "ПТВС"	Котельная "Промзона" (пр-кт Ленинградский 7/4Б, строение 1)								3	0,75	ПРОМЗОНА	62° 31' 45"	113° 58' 12"	Котельная "Промзона" (пр-кт Ленинградский 7/4Б, строение 1)		собственность ООО "ПТВС"	

144	ООО "ПТВС"	ТВК-3 (пр-кт Ленинградский 7/4)		1	0,75	ТВК-3 (пр-кт Ленинградский 7/4)					ТВК-3 (пр-кт Ленинградский 7/4)		в аренде ООО "ПТВС"
145	ООО "ПТВС"	УМпГ (Геологическая 27б)		1	0,75	УМпГ (Геологическая 27б)				113° 59' 30"	62° 31' 14"		в аренде ООО "ПТВС"
146	ООО "ПТВС"	ОМТС (ш. Кирова)		2	0,75	Предприятия, принимающие население							
147	ООО "ПТВС"	Административное здание ООО "ПТВС"		1	0,75	Административное здание ООО "ПТВС"				113° 58' 13"	62° 31' 46"		земли, государственная собственность на которые не разграничена
148	МКУ "МРУО"	Комсомольская, д.20, МБОУ СОШ № 12 (территория прилегающая к зданию школы)	Ж/б монолит	3	0,75	образовательная деятельность школы	металлическая п-образная конструкция	2,45x3,95		113° 58' 19"	62° 32' 15"		МО "Мирнинский район", постоянное (бессрочное) пользование МАОУ "Средняя общеобразовательная Школа №12 с углубленным изучением английского языка"
149	МКУ "МРУО"	40 Лет Октября, 12, МБОУ СОШ № 1 (территория прилегающая к зданию школы)	Ж/б монолит	2	0,75	образовательная деятельность школы	Ж/б п-образная конструкция	3x3		113° 58' 10"	62° 32' 25"		МО "Мирнинский район"
150	МКУ "МРУО"	Советская, 11 "А", МБОУ СОШ № 7 (территория прилегающая к зданию школы)	Ж/б монолит	2	0,75	образовательная деятельность школы	Ж/б п-образная конструкция	1,9x3,9		113° 59' 02"	62° 32' 36"		МО "Мирнинский район", постоянное (бессрочное) пользование Муниципальное бюджетное общеобразовательное учреждение "Средняя общеобразовательная школа №7" №7
151	МКУ "МРУО"	Вилойская, 7, МБОУ СОШ № 8 (территория прилегающая к зданию школы)	Ж/б монолит	2	0,75	образовательная деятельность школы	Ж/б п-образная конструкция	2x3		113° 58' 04"	62° 31' 19"		МО "Мирнинский район", Постоянное (бессрочное) пользование МАОУ "Средняя общеобразовательная школа №8 с углубленным изучением технологического профиля"

152	МКУ "МРУО"	Тихонова, 3, МБОУ СОШ № 26 (территория прилегающая к зданию школы)	Ж/б монолит	металлическая п-образная конструкция	2x3,5	2	0,75	образовательная деятельность школы	62° 32' 49"	113° 58' 51"	Тихонова, 3, МБОУ СОШ № 26 (территория прилегающая к зданию школы)	МО "Мирнинский район", постоянное (бессрочное) пользование МБОУ "Средняя общеобразовательная школа №26"
153	МКУ "МРУО"	Ленина, 3, МБОУ Политехнический лицей (территория прилегающая к зданию школы)	Ж/б монолит	Ж/б п-образная конструкция	2x7,02	2	0,75	образовательная деятельность школы	62° 32' 32"	113° 58' 17"	Ленина, 3, МБОУ Политехнический лицей (территория прилегающая к зданию школы)	МО "Мирнинский район"
154	МУ ДО "ДЮСШ"	Индустриальная, 3, МУ ДО "ДЮСШ" (прилегающая территория к зданию школы)	Ж/б монолит		2x3	2	0,75	образовательная деятельность школы	62° 31' 55"	113° 58' 17"	Индустриальная, 3, МУ ДО "ДЮСШ" (прилегающая территория к зданию школы)	АО "АЛРОСА" (ПАО)
155	МУ ДО "ДЮСШ"	40 лет Октября, 9 МУ ДО "ДЮСШ" - прилегающая территория к зданию школы)	Ж/б монолит		2x3	1	0,75	образовательная деятельность школы	62° 32' 21"	113° 58' 25"	40 лет Октября, 9 МУ ДО "ДЮСШ" - прилегающая территория к зданию школы)	МО "Мирнинский район", постоянное (бессрочное) пользование МКОУ ДОЛ "ДЮСШ" МО "Мирнинский район" РС (Я)
156	АО "РНГ"	Тихонова, д. 12, корп. А, офис АО "РНГ" (на территории с северо-восточной стороны)	Ж/б монолит	Ж/б п-образная конструкция		2	0,75	Предприятия	62° 32' 41"	113° 59' 16"	Тихонова, д. 12, корп. А, офис АО "РНГ" (на территории с северо-восточной стороны)	Российская Федерация, арктида ООО "РНГ-Холдинг"
157	ГБУ РС (Я) "МЦРБ"	Станшорар	Ж/б монолит	Ж/б п-образная конструкция	2,5x6	4	0,75	Упаковка, отходы жизнедеятельности	62° 32' 40"	113° 58' 37"	Станшорар	Республика Саха (Якутия), постоянное (бессрочное) пользование ГБУ РС (Я) "Мирнинская ЦРБ"
158	ГБУ РС (Я) "МЦРБ"	Пишеблок	Ж/б монолит	Ж/б п-образная конструкция	1,5x4	3	0,75	Упаковка, отходы жизнедеятельности	62° 32' 42"	113° 58' 40"	Пишеблок	
159	ГБУ РС (Я) "МЦРБ"	Инфекционное отделение	Ж/б монолит	Ж/б п-образная конструкция	1,5x4	2	0,75	Упаковка, отходы жизнедеятельности	62° 31' 55"	113° 58' 04"	Инфекционное отделение	

160	ГБУ РС (Я) "МЦРБ"	ПТД	Ж/б монолит	Ж/б п-образная конструкция	1,5x4	2	0,75	Улаковка, отходы жизнедеятельности					ПТД		
161	ГБУ РС (Я) "МЦРБ"	Наркологическое отделение				1	0,75	Улаковка, отходы жизнедеятельности					Наркологическое отделение		
162	ГБУ РС (Я) "МЦРБ"	Патолого-анатомическое отделение				1	0,75	Улаковка, отходы жизнедеятельности					Патолого-анатомическое отделение		
163	ОНТ "Рулинок"	ул. Плотинная 7, д. 41 (р-н ТЗБ)	Ж/б монолит	Ж/б п-образная конструкция, с раздвижными воротами из профлиста	4x10	нет		Члены ОНТ	62° 32' 23"	113° 56' 28"		ул. Плотинная 7, д. 41 (р-н ТЗБ)			невозможно определить
164	ОНТ "Подорожник"	17 линия (р-н Лог Безьяминный)	Ж/б монолит	Ж/б п-образная конструкция, с раздвижными воротами из профлиста	4x10	нет		Члены ОНТ				17 линия (р-н Лог Безьяминный)			невозможно определить
165	ОНТ "Рулинок"	23 линия (везд со стороны маг-на "Андреевский")	Ж/б монолит	Ж/б п-образная конструкция, с раздвижными воротами из профлиста	4x10	нет		Члены ОНТ				23 линия (везд со стороны маг-на "Андреевский")			невозможно определить
166	ОНТ "Рулинок"	п. Газовиков (поворот напротив Авто-трак)	Ж/б монолит	Ж/б п-образная конструкция, с раздвижными воротами из профлиста	4x10	нет		Члены ОНТ				бывшая 10 линия п. Газовиков			невозможно определить
167	ОНТ "Рулинок"	ул. Сосновая, 16 (р-н ТЗБ)	Ж/б монолит	Ж/б п-образная конструкция, с раздвижными воротами из профлиста	4x10	нет		Члены ОНТ				ул. Сосновая, 16 (р-н ТЗБ)			невозможно определить
168	ООО "Саханефть"	Манчюбинское НКГМ, скважина № 20412 (20 км от г. Мирного)	Ж/б монолит	П-образная конструкция из профлиста	2x6	5	0,75	Население вахтового поселка, отходы производственной деятельности				Манчюбинское НКГМ, скважина № 20412 (20 км от г. Мирного)			невозможно определить
169	п. Ромашовка	ул. Ромашовка	Ж/б монолит	П-образная конструкция из профлиста высотой 1,5 м	2x6,5	4	0,80					ул. Ромашовка			
170	г. Мирный, п. Верхний	ул. Интернациональная 66А	Ж/б монолит	П-образная конструкция из профлиста высотой 1,5 м	2x6,5	4	0,80					ул. Интернациональная 66А			
171	СНТ "Строитель"	4 км (трасса Мирный-Ленск)	П-образная конструкция из профлиста	Ж/б п-образная конструкция, с сетка рабица	5,6 x 4,7			Члены ОНТ				4 км (трасса Мирный-Ленск)			
172	СНТ "Пирог"	13 км (трасса Мирный-Ленск)	Ж/б монолит	Ж/б п-образная конструкция, сетка рабица	13x14,20			Члены ОНТ				13 км (трасса Мирный-Ленск)			

Высотуровня м.ба 1:25000
под размещение коллективных садов

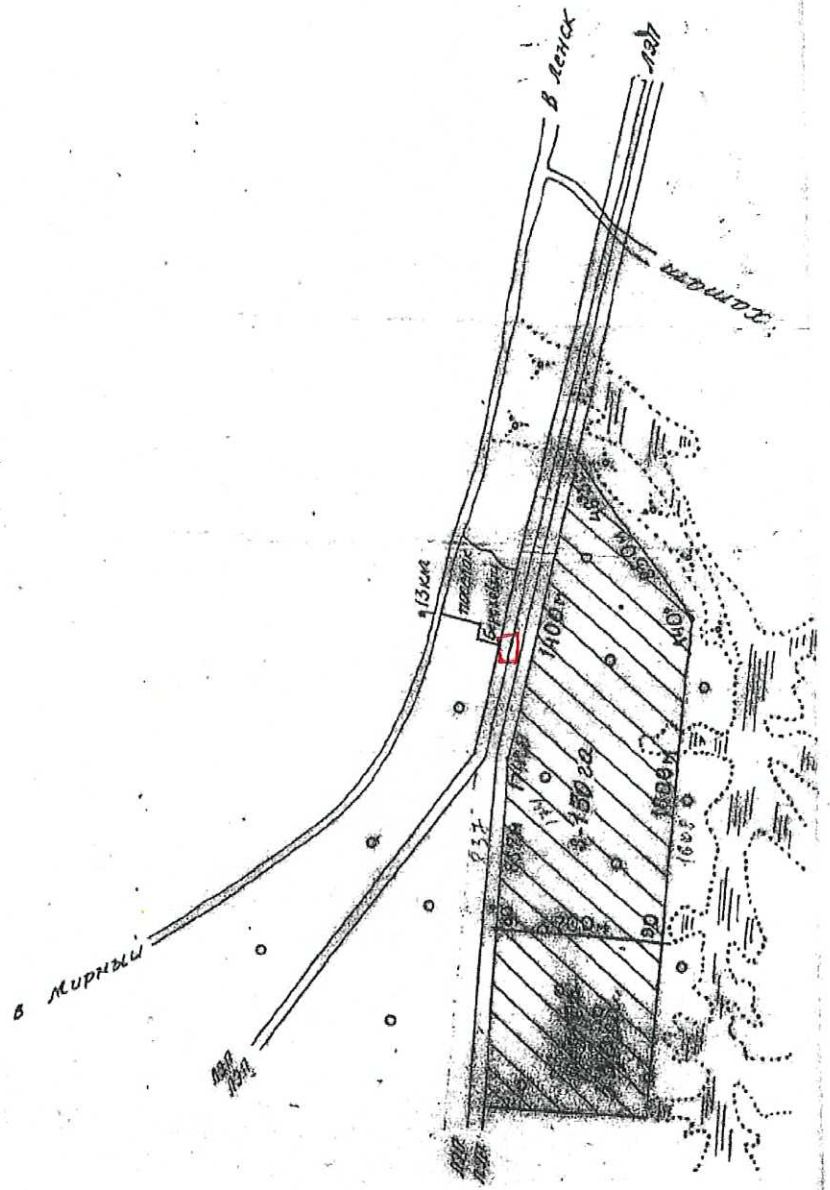
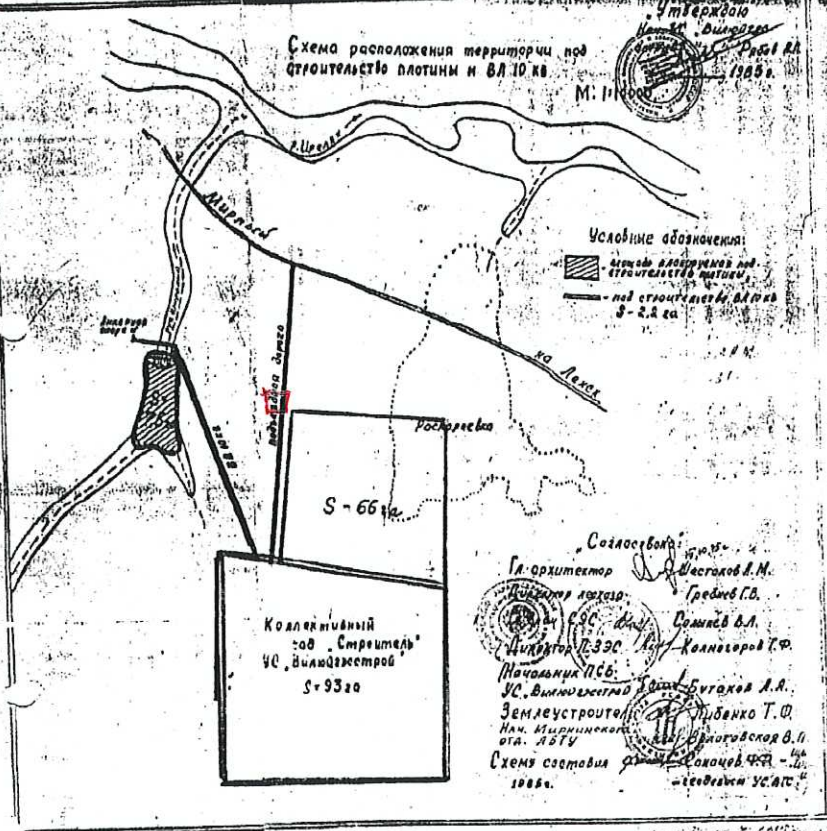


Схема расположения территории под
строительство плотины и ВЛ 10 кв

Утверждаю
Нач. У. Виноградов
Рядов А.А.
1986 г.
М. 11.10.86



Условные обозначения
 участки застраиваемой под строительство плотины территории
 под строительство ВЛ 10 кв
 3-2.2 кв

Коллективный
сад "Стрельба"
УС. Виноградов
S-9320

Составляет
 Гл. архитектор *Д. Масгалов А.М.*
 Нач. У. Виноградов А.А.
 Инженер Л.С.С. *Гребнев С.В.*
 Нач. У. Виноградов А.А.
 Землеустроитель *Солнцев В.А.*
 Нач. У. Виноградов А.А.
 Схема составлена *Бутаков А.А.*
 1986 г. *Пидченко Т.Ф.*
 -исполнитель У. У. А.Т.