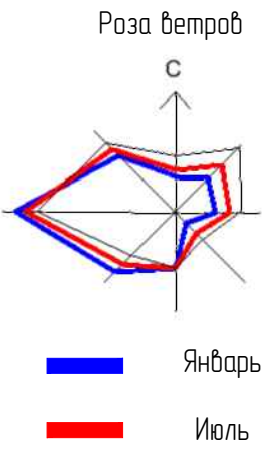
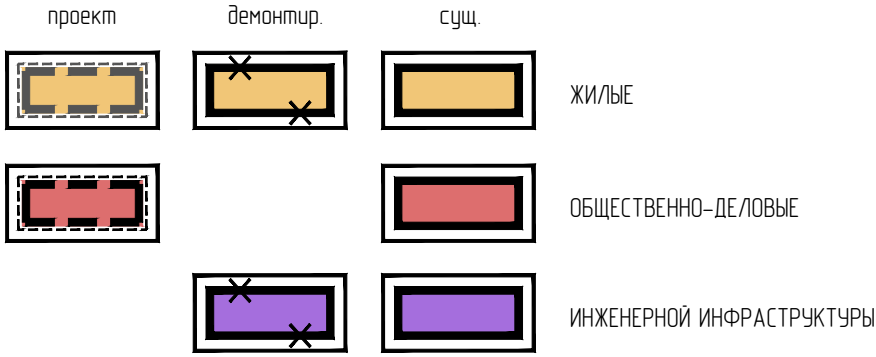


СХЕМА ГРАНИЦ ЗОН С ОСОБЫМИ УСЛОВИЯМИ ИСПОЛЬЗОВАНИЯ ТЕРРИТОРИИ 10 КВАРТАЛА Г. МИРНОГО
М1:1000

УСЛОВНЫЕ ОБОЗНАЧЕНИЯ



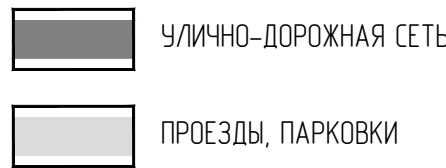
ЗДАНИЯ И СООРУЖЕНИЯ



ГРАНИЦЫ

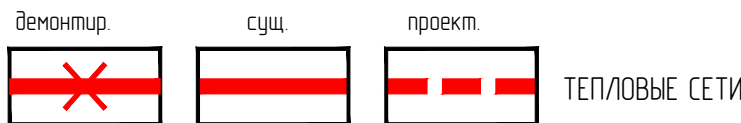


ЭЛЕМЕНТЫ УЛИЧНО-ДОРОЖНОЙ СЕТИ

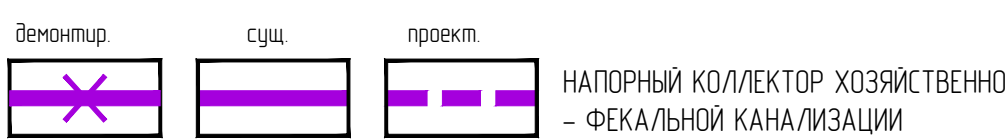


ОБЪЕКТЫ ИНЖЕНЕРНОЙ ИНФРАСТРУКТУРЫ

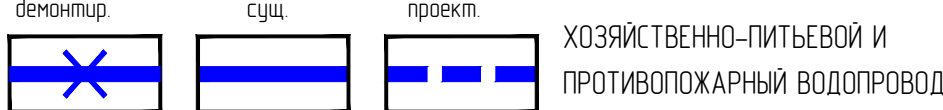
ТЕПЛОСНАБЖЕНИЯ



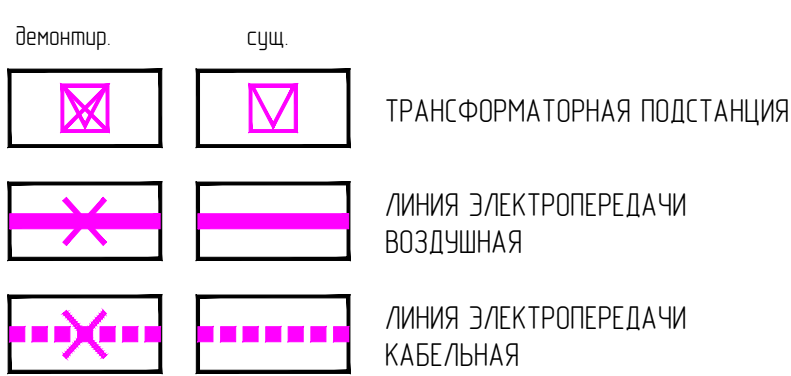
ВОДООТВЕДЕНИЯ



ВОДОСНАБЖЕНИЯ



ЭЛЕКТРОСНАБЖЕНИЯ




ОХРАННЫЕ ЗОНЫ



ЭКСПЛИКАЦИЯ ЗДАНИЙ

- Общественное с блоком культурно-бытового обслуживания;
- Общественное (2 очереди);
- Общественное (3 очереди);
- Учебно - лабораторный корпус МПТИ (ф) СВФУ;
- Спортивно-оздоровительный корпус;
- Социально-реабилитационный центр для несовершеннолетних "Харысхал";
- Детский сад-ясли;
- Центр дополнительного образования детей (Дворец детства);
- Православная Гимназия во имя Святого Иннокентия митрополита Московского;
- Храм Святой Троицы;
- Приходской дом Свято-Троицкого православного прихода;
- 14-квартирный жилой дом переменной этажности (5, 7 и 9 эт.);
- 9-ти этажный 3-х секционный жилой дом;
- Объект (объекты) общественного питания;
- Храмовый сквер с фонтаном.



04/18-ППТ-ГЧ

Выполнение работ по подготовке планировки с проектом межевания территории 10 квартала г. Мирного Республики Саха (Якутия)

Изм.	Колуч.	Лист	№ док.	Подп.	Дата	Материалы по обоснованию проекта планировки территории	Студия	Лист	Листов
ГИП	Степанов	Степанов					п	5	
Разраб.	Степанов								
Н. Контр.	Прохоров					Схема границ зон с особыми условиями использования территории 10 квартала г. Мирного М1:1000			ООО "Ураанпроект"
Утвердил	Софронов								

Формат А2