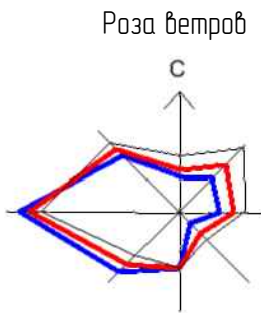


СХЕМА ВЕРТИКАЛЬНОЙ ПЛАНИРОВКИ И ИНЖЕНЕРНОЙ ПОДГОТОВКИ ТЕРРИТОРИИ 10 КВАРТАЛА Г. МИРНОГО М1:1000



Январь
Июль

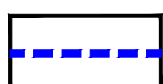
УСЛОВНЫЕ ОБОЗНАЧЕНИЯ

ГРАНИЦЫ

сущ.



КВАРТАЛЬНАЯ КРАСНАЯ ЛИНИЯ



ГРАНИЦА ПРОЕКТИРУЕМОЙ ТЕРРИТОРИИ



КАДАСТРОВЫЙ НОМЕР КВАРТАЛА

ОБЪЕКТЫ УЛИЧНО-ДОРОЖНОЙ СЕТИ



УЛИЧНО-ДОРОЖНАЯ СЕТЬ



ПРОЕЗДЫ, ПАРКОВКИ

ЗДАНИЯ И СООРУЖЕНИЯ



ЖИЛЫЕ



ОБЩЕСТВЕННО-ДЕЛОВЫЕ



ИНЖЕНЕРНОЙ ИНФРАСТРУКТУРЫ

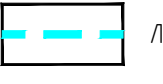
ЭЛЕМЕНТЫ ВЕРТИКАЛЬНОЙ ПЛАНИРОВКИ



УКЛОН/УКАЗАТЕЛЬ (числитель – уклон, в промилле; знаменатель – расстояние, м)



ОТМЕТКИ, м ("красная", "черная", "рабочая")



ЛИВНЕВАЯ КАНАЛИЗАЦИЯ (проект)

ЭКСПЛИКАЦИЯ ЗДАНИЙ

- Общедомовое с блоком культурно-бытового обслуживания;
- Общедомовое (2 очереди);
- Общедомовое (3 очереди);
- Учебно – лабораторный корпус МПТИ (ф) СВФУ;
- Спортивно-оздоровительный корпус;
- Социально-реабилитационный центр для несовершеннолетних "Харысхал";
- Детский сад-ясли;
- Центр дополнительного образования детей (Дворец детства);
- Православная Гимназия во имя Святого Иннокентия митрополита Московского;
- Храм Святой Троицы;
- Приходской дом Свято-Троицкого православного прихода;
- 14-квартирный жилой дом переменной этажности (5, 7 и 9 эт.);
- 9-ти этажный 3-х секционный жилой дом;
- Объект (объекты) общественного питания;
- Храмовый сквер с фонтаном.



04/18-ППТ-ГЧ					
Выполнение работ по подготовке планировки с проектом межевания территории 10 квартала г. Мирного Республики Саха (Якутия)					
Изм.	Колуч.	Лист	№ док.	Подп.	Дата
ГИП	Степанов	Лист	№ док.	Подп.	Дата
Разраб.	Прохоров	Лист	№ док.	Подп.	Дата
Материалы по обоснованию проекта планировки территории				Студия	Лист
				П	6
Схема вертикальной планировки и инженерной подготовки территории 10 квартала г. Мирного М1:1000				ООО "Ураанпроект"	
Н. Контр.	Прохоров	Лист	№ док.	Подп.	Дата
Утвердил	Софранов	Лист	№ док.	Подп.	Дата