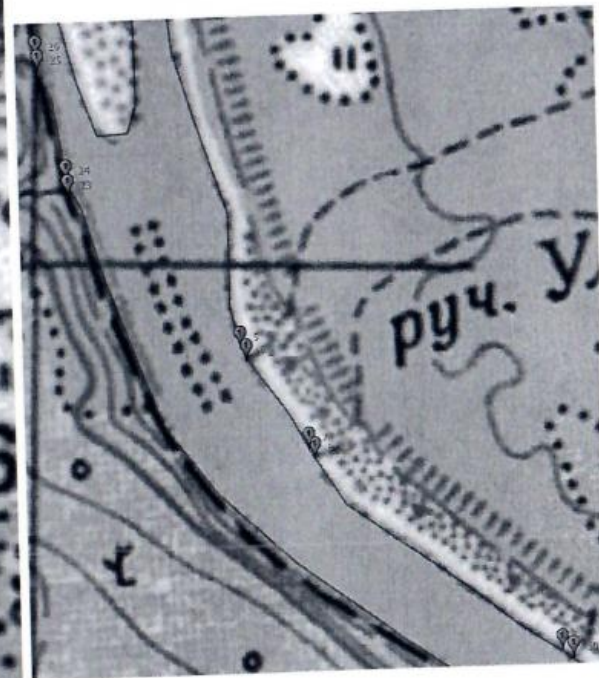
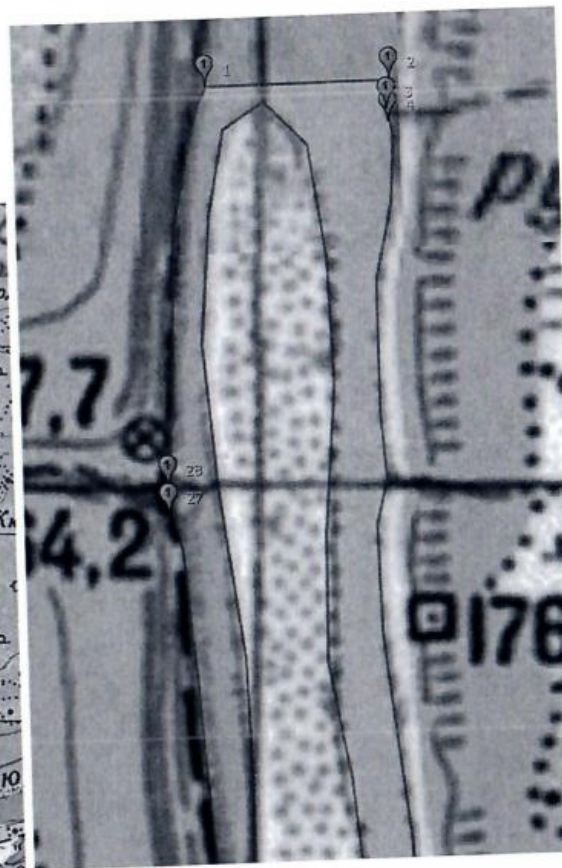
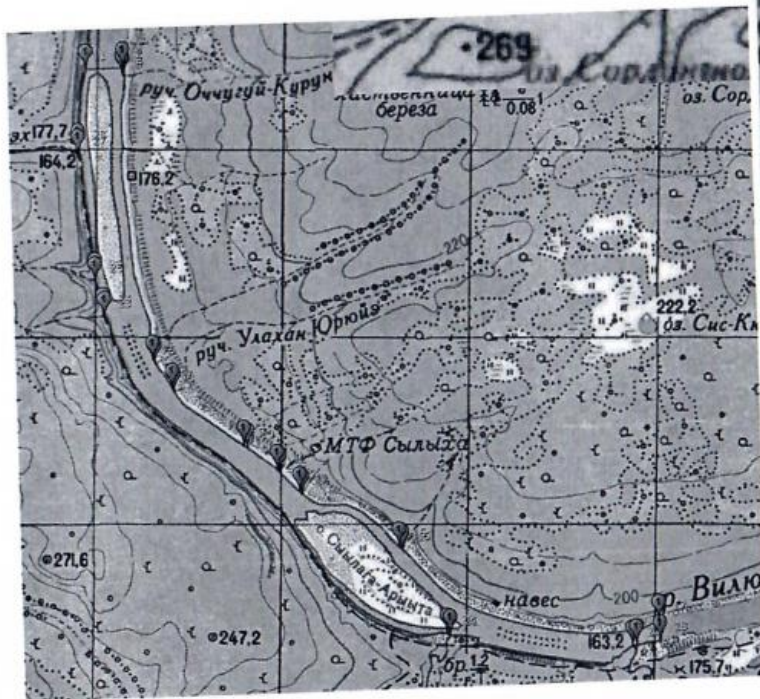


Рыболовный
участок

г. Мирный

Реестр речных рыболовных участков. Всего речных участков: 1 шт. Система координат WGS-84 (Проекция Mercator/EPG:3395).

№	№ рыболовного участка	Наименование рыболовного участка	Границы и (или) площадь участка	Площадь участка, га	Географические Координаты (WGS-84)	Место нахождения РУ	Вид рыболовства
Рыболовные участки для организации любительского рыболовства							
1.	P-1(16)-1	Сылага Арьяга	Река Виллой (1230000-1240000 м), оба берега	242	1. 62°52'42,30" с.ш. 113°14'20,40" в.д. 2. 62°52'42,35" с.ш. 113°14'48,15" в.д. 3. 62°52'40,30" с.ш. 113°14'47,67" в.д. 4. 62°52'39,38" с.ш. 113°14'47,83" в.д. 5. 62°51'01,23" с.ш. 113°15'04,84" в.д. 6. 62°50'59,96" с.ш. 113°15'06,07" в.д. 7. 62°50'51,13" с.ш. 113°15'18,90" в.д. 8. 62°50'50,14" с.ш. 113°15'20,13" в.д. 9. 62°50'30,61" с.ш. 113°16'11,66" в.д. 10. 62°50'29,90" с.ш. 113°16'13,98" в.д. 11. 62°50'21,75" с.ш. 113°16'36,31" в.д. 12. 62°50'21,08" с.ш. 113°16'38,16" в.д. 13. 62°50'13,94" с.ш. 113°16'53,15" в.д. 14. 62°50'13,02" с.ш. 113°16'54,77" в.д. 15. 62°49'53,53" с.ш. 113°18'06,92" в.д. 16. 62°49'52,54" с.ш. 113°18'09,70" в.д. 17. 62°49'25,00" с.ш. 113°21'21,23" в.д. 18. 62°49'18,10" с.ш. 113°21'21,79" в.д. 19. 62°49'16,79" с.ш. 113°21'03,73" в.д. 20. 62°49'16,57" с.ш. 113°21'00,95" в.д. 21. 62°49'22,44" с.ш. 113°18'43,91" в.д. 22. 62°49'23,15" с.ш. 113°18'41,90" в.д. 23. 62°51'16,52" с.ш. 113°14'28,82" в.д. 24. 62°51'17,93" с.ш. 113°14'28,51" в.д. 25. 62°51'28,80" с.ш. 113°14'22,95" в.д. 26. 62°51'30,14" с.ш. 113°14'22,64" в.д. 27. 62°52'12,76" с.ш. 113°14'13,06" в.д. 28. 62°52'14,66" с.ш. 113°14'13,06" в.д. От точки 1 до точки 2 – по прямой линии От точки 2 до точки 3 – по береговой линии; От точки 3 до точки 4 – по прямой линии; От точки 4 до точки 5 – по береговой линии. От точки 5 до точки 6 – по прямой линии; От точки 6 до точки 7 – по береговой линии; От точки 7 до точки 8 – по прямой линии; От точки 8 до точки 9 – по береговой линии; От точки 9 до точки 10 – по прямой линии; От точки 10 до точки 11 – по береговой линии; От точки 11 до точки 12 – по прямой линии; От точки 12 до точки 13 – по береговой линии; От точки 13 до точки 14 – по прямой линии; От точки 14 до точки 15 – по береговой линии; От точки 15 до точки 16 – по прямой линии; От точки 16 до точки 17 – по береговой линии От точки 17 до точки 18 – по прямой линии; От точки 18 до точки 19 – по береговой линии; От точки 19 до точки 20 – по прямой линии; От точки 20 до точки 21 – по береговой линии; От точки 21 до точки 22 – по прямой линии; От точки 22 до точки 23 – по береговой линии; От точки 23 до точки 24 – по прямой линии; От точки 24 до точки 25 – по береговой линии; От точки 25 до точки 26 – по прямой линии; От точки 24 до точки 25 – по береговой линии; От точки 25 до точки 26 – по прямой линии; От точки 26 до точки 27 – по береговой линии От точки 27 до точки 28 – по прямой линии; От точки 28 до точки 1 – по береговой линии; Участки суши в границы рыболовного участка не входят.	Мирнинский район	Организация любительского рыболовства



Рыболовный участок Р-1(16)-1 Сылыга-Арыыта