

ПОСТАНОВЛЕНИЕ

УУРААХ

от « 05 » 09 2024 г.

№ 1629

Об установлении публичного
сервитута на земельном участке с
кадастровым номером 14:37:000304:6
(ЕЗП 14:37:000000:19),
в кадастровом квартале 14:37:000107

В соответствии со статьей 23, главой V.7 Земельного кодекса Российской Федерации, решением городского Совета МО «Город Мирный» от 24.09.2014 № III-18-1 «Об утверждении генерального плана города Мирного», на основании распоряжения Правительства Республики Саха (Якутия) от 22.12.2021 №1322-р «Об утверждении региональной программы газификации населенных пунктов Республики Саха (Якутия) на 2021-2030 годы», проектной документации 475-РП.1-ППО на объект «Распределительный газопровод высокого давления II категории ($P \leq 0.6$ Мпа) до п. Верхний с установкой ПГБ», заключения экспертизы Государственного автономного учреждения «Управление государственной экспертизы проектной документации и результатов инженерных изысканий в строительстве Республики Саха (Якутия)» от 04.07.2023 № 14-1-1-3-038081-2023, ходатайства ООО «Айхалтрансгаз» (ОГРН: 1191447016573) от 07.08.2024 № 4410066815 об установлении сервитута (публичного сервитута) в отношении земельного участка, находящегося в государственной или муниципальной собственности, поданного через единый портал государственных и муниципальных услуг, учитывая отсутствие заявлений правообладателей земельных участков в период публикации сообщения о возможном установлении публичного сервитута от 14.08.2024 на официальном сайте Администрации МО «Город Мирный» www.мирный-саха.рф, городская **Администрация постановляет:**

1. Установить в пользу ООО «Айхалтрансгаз» (ОГРН: 1191447016573) публичный сервитут в целях размещения объекта: «Распределительный газопровод высокого давления II категории ($P \leq 0.6$ Мпа) до п. Верхний с установкой ПГБ», в отношении земель населенных пунктов:

- в кадастровом квартале 14:37:000107, площадью 90 кв.м, местоположение: Российская Федерация, Республика Саха (Якутия), г. Мирный (в районе городского парка);

- на часть земельного участка с кадастровым номером 14:37:000304:6 (Единое землепользование 14:37:000000:19), площадью 406 кв.м, местоположение: Российская Федерация, Республика Саха (Якутия), г. Мирный (в районе перекрестка ш. Кирова и пр-кта Ленинградский).

2. Утвердить границы публичного сервитута согласно прилагаемым схемам расположения публичного сервитута на кадастровом плане территории.

2. Срок публичного сервитута: 10 (десять) лет.

3. Установить плату за публичный сервитут в отношении земель, находящихся в государственной собственности в соответствии с пунктом 5 статьи 39.46 Земельного кодекса Российской Федерации.

4. Отделу по земельным отношениям (Немец Е.С.):

4.1. Подготовить проект Решения об установлении публичного сервитута;

4.2. В течение пяти рабочих дней со дня принятия Решения об установлении публичного сервитута:

- направить Решение об установлении публичного сервитута в ФГБУ «Федеральная кадастровая палата Федеральной службы государственной регистрации, кадастра и картографии» по Республике Саха (Якутия);

- направить Решение об установлении публичного сервитута владельцу публичного сервитута ООО «Айхалтрансгаз»;

- обеспечить размещение Решения об установлении публичного сервитута на официальном сайте МО «Город Мирный».

5. Отделу по связям с общественностью и СМИ (Блинову К.С.) в течение пяти рабочих дней со дня принятия Решения об установлении публичного сервитута:

- разместить Решение об установлении публичного сервитута на официальном сайте МО «Город Мирный» в информационно-телекоммуникационной сети «Интернет».

6. ООО «Айхалтрансгаз»:

6.1. Заключить с правообладателями земельного участка с кадастровым номером 14:37:000304:6 (Единое землепользование 14:37:000000:19) соглашение об осуществлении публичного сервитута.

6.2. После завершения на земельном участке деятельности, для обеспечения которой установлен публичный сервитут, привести земельный участок в состояние, пригодное для использования в соответствии с видом разрешенного использования.

7. Публичный сервитут считается установленным со дня внесения сведений о нем в Единый государственный реестр недвижимости.

8. Контроль исполнения настоящего Постановления возложить на 1-го Заместителя Главы Администрации по ЖКХ, имущественным и земельным отношениям А.Ц. Цырендоржиева.

Глава города

А.А. Тонких

Схема расположения публичного сервитута на кадастровом плане территории при строительстве объекта: «Распределительный газопровод высокого давления II категории ($P \leq 0,6$ Мпа) до п. Верхний с установкой ПГБ»

Условный номер земельного участка :ЗУ1

Кадастровый квартал: 14:37:000107

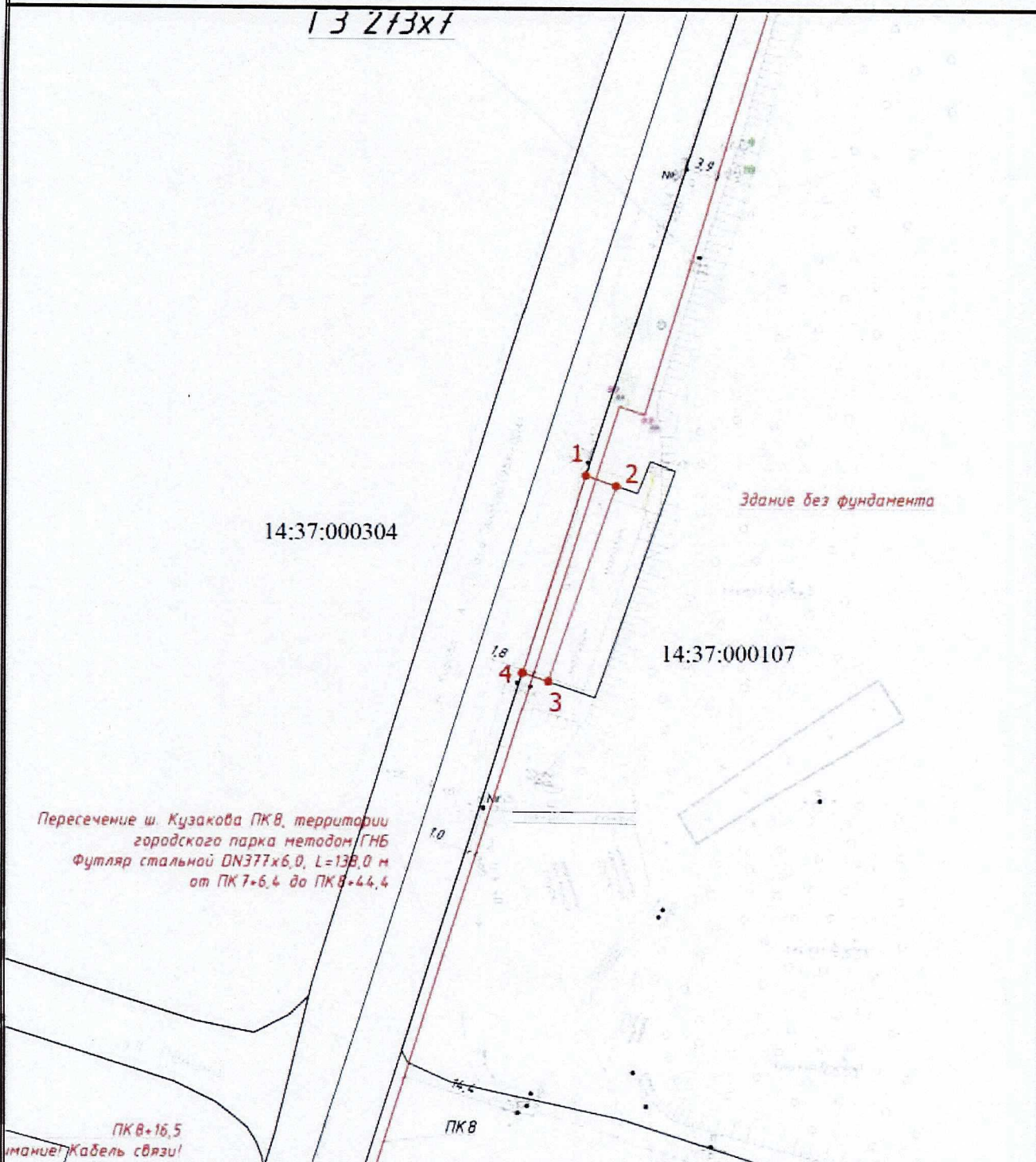
Адресный ориентир: Российская Федерация, Республика Саха (Якутия), Мирнинский район, г. Мирный, рядом с Городским парком культуры и отдыха по ш. Кирова, уч. 32

Площадь земельного участка 90 м²

Обозначение характерных точек границ	Координаты, м	
	X	Y
1	2	3
1	1024313.46	2376249.01
2	1024312.20	2376252.72
3	1024288.49	2376244.51
4	1024289.54	2376241.40
1	1024313.46	2376249.01

Схема расположения публичного сервитута

13 213х1



Масштаб 1:700

Условные обозначения




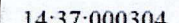



-  - Часть границы, местоположение которой определено при выполнении кадастровых работ
-  1 - Обозначение новой характерной точки
-  - Часть контура, образованного проекцией существующего в ЕГРН наземного конструктивного элемента здания, сооружения, объекта незавершенного строительства
-  14:37:000304 - Номер кадастрового квартала
-  - Характерная точка границы земельного участка, сведения ЕГРН о которой соответствуют требованиям, установленным в соответствии с частью 13 статьи 22 Федерального закона от 13 июля 2015 г. N 218-ФЗ "О государственной регистрации недвижимости"
-  - Часть границы, сведения ЕГРН о которой позволяют однозначно определить ее положение на местности
-  - Характерная точка границы земельного участка, сведения о которой отсутствуют в ЕГРН, местоположение которой определено при кадастровых работах (новая характерная точка)

Схема расположения публичного сервитута на кадастровом плане территории при строительстве объекта: «Распределительный газопровод высокого давления II категории (P≤0,6 Мпа) до п. Верхний с установкой ПГБ»

Условный номер земельного участка: ЧЗУ1

Кадастровый квартал: 14:37:000304

Кадастровый номер: 14:37:000304:6

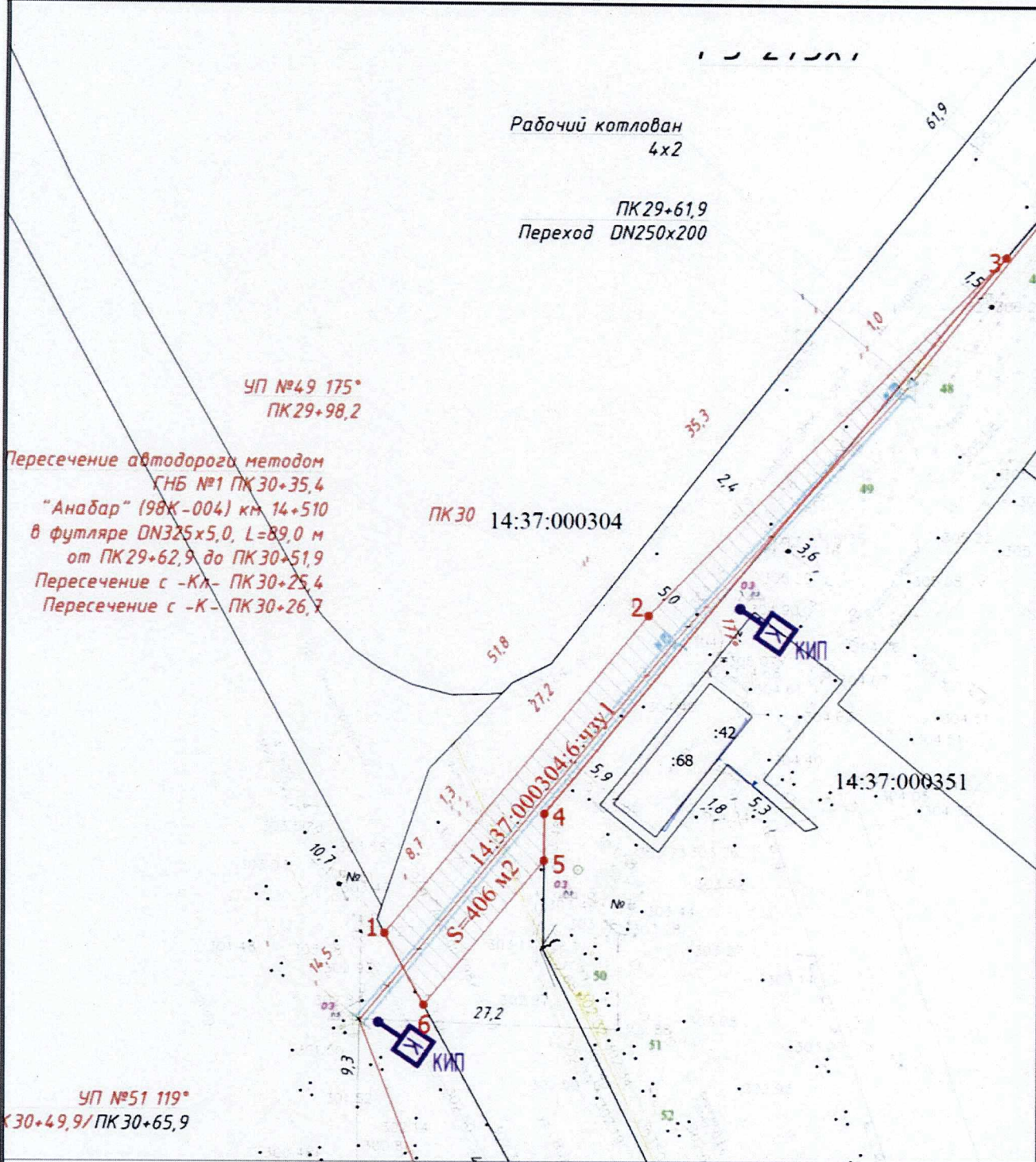
Адресный ориентир: Российская Федерация, Республика Саха (Якутия), Мирнинский район, г. Мирный, ш. Кирова

Площадь земельного участка 406 м²

(указывается проектная площадь образуемого земельного участка, вычисленная с использованием технологических и программных средств, в том числе размещенных на официальном сайте федерального органа исполнительной власти, уполномоченного Правительством Российской Федерации на осуществление государственного кадастрового учета, государственной регистрации прав, ведение Единого государственного реестра недвижимости и предоставление сведений, содержащихся в Едином государственном реестре недвижимости, в информационно-телекоммуникационной сети "Интернет" (далее - официальный сайт), с округлением до 1 квадратного метра. Указанное значение площади земельного участка может быть уточнено при проведении кадастровых работ не более чем на десять процентов)

Обозначение характерных точек границ	Координаты, м	
	X	Y
1	2	3
1	1022336.94	2375157.01
2	1022370.20	2375184.54
3	1022407.76	2375221.53
4	1022349.43	2375173.73
5	1022344.55	2375173.69
6	1022329.39	2375161.13
1	1022336.94	2375157.01

Схема расположения публичного сервитута



Условные обозначения

- | | |
|--|---|
| <ul style="list-style-type: none"> - Часть границы, местоположение которой определено при выполнении кадастровых работ 1 - Обозначение новой характерной точки - Часть контура, образованного проекцией существующего в ЕГРН наземного конструктивного элемента здания, сооружения, объекта незавершенного строительства 14:37:000304
:68 - Номер кадастрового квартала 14:37:000304.6:чзу1 - Кадастровый номер здания | <ul style="list-style-type: none"> - Характерная точка границы земельного участка, сведения ЕГРН о которой соответствуют требованиям, установленным в соответствии с частью 13 статьи 22 Федерального закона от 13 июля 2015 г. N 218-ФЗ "О государственной регистрации недвижимости" - Часть границы, сведения ЕГРН о которой позволяют однозначно определить ее положение на местности - Характерная точка границы земельного участка, сведения о которой отсутствуют в ЕГРН, местоположение которой определено при кадастровых работах (новая характерная точка) 14:37:000304.6:чзу1 - Кадастровый номер земельного участка - Условное обозначение части земельного участка |
|--|---|