

Общество с ограниченной ответственностью

ЗЕМКАДАСТРПРОЕКТ

**Общество с ограниченной ответственностью
«Земкадастрпроект»**

РФ, Республика Саха (Якутия), Мирнинский район, г. Мирный,
ул. Ойунского, д.7, оф.1, тел./факс (411-36) 4-47-02, e-mail: mirgis@mail.ru

**ПРОЕКТ ПЛАНИРОВКИ
С ПРОЕКТОМ МЕЖЕВАНИЯ ТЕРРИТОРИИ**

«ВЛ 110 кВ ЛО 159, ЛО 160»

Том 3. Проект планировки территории. Графическая часть.

Материалы по обоснованию

2024-04-ППМТ

РС (Я), г. Мирный, 2024г.

**Общество с ограниченной ответственностью
«Земкадастрпроект»**

РФ, Республика Саха (Якутия), Мирнинский район, г. Мирный,
ул. Ойунского, д.7, оф.1, тел./факс (411-36) 4-47-02, e-mail: mirgis@mail.ru

**ПРОЕКТ ПЛАНИРОВКИ
С ПРОЕКТОМ МЕЖЕВАНИЯ ТЕРРИТОРИИ**

Экз. № 1

«ВЛ 110 кВ ЛО 159, ЛО 160»

Том 3. Проект планировки территории. Графическая часть.

Материалы по обоснованию

2024-04-ППМТ

Директор



О.В. Емышев

Главный инженер проекта

Н.Г. Имихелова

РС (Я), г. Мирный, 2024г.

РЕГИСТРАЦИОННАЯ КАРТОЧКА ПРОЕКТА

1.	Адрес строительства	Дальневосточный Федеральный округ, Республика Саха (Якутия), Мирнинский район, МО «Город Мирный», г. Мирный
2.	Наименование объекта	«ВЛ 110 кВ ЛО 159, ЛО 160»
3.	Приказ (распоряжение) органа государственной власти и (или) органа местного самоуправления о подготовке документации по планировке территории	Постановление администрации МО «Город Мирный» о принятии решения о подготовке проекта планировки с проектом межевания территории № 971 от 23.05.2024г.
4.	Заказчик	ПАО «Якутскэнерго»
5.	Проектная организация	ООО «Земкадастрпроект»
6.	Стадия	Рабочая документация
7.	Вид строительства	Реконструкция
8.	Общая площадь земельных участков под размещение объекта	0,1753 га
9.	Адрес и телефон заказчика	677001, Республика Саха (Якутия), г. Якутск, ул. Федора Попова, 14, тел. 8 (4112) 49-73-11
10.	Адрес и телефон проектной организации	678174, Республика Саха (Якутия), Мирнинский район, г. Мирный, ул. Ойунского, д.7. оф.1, тел. 8 (411-36) 4-47-02

Изм. № подл.	
Подп. и дата	
Взам. инв. №	

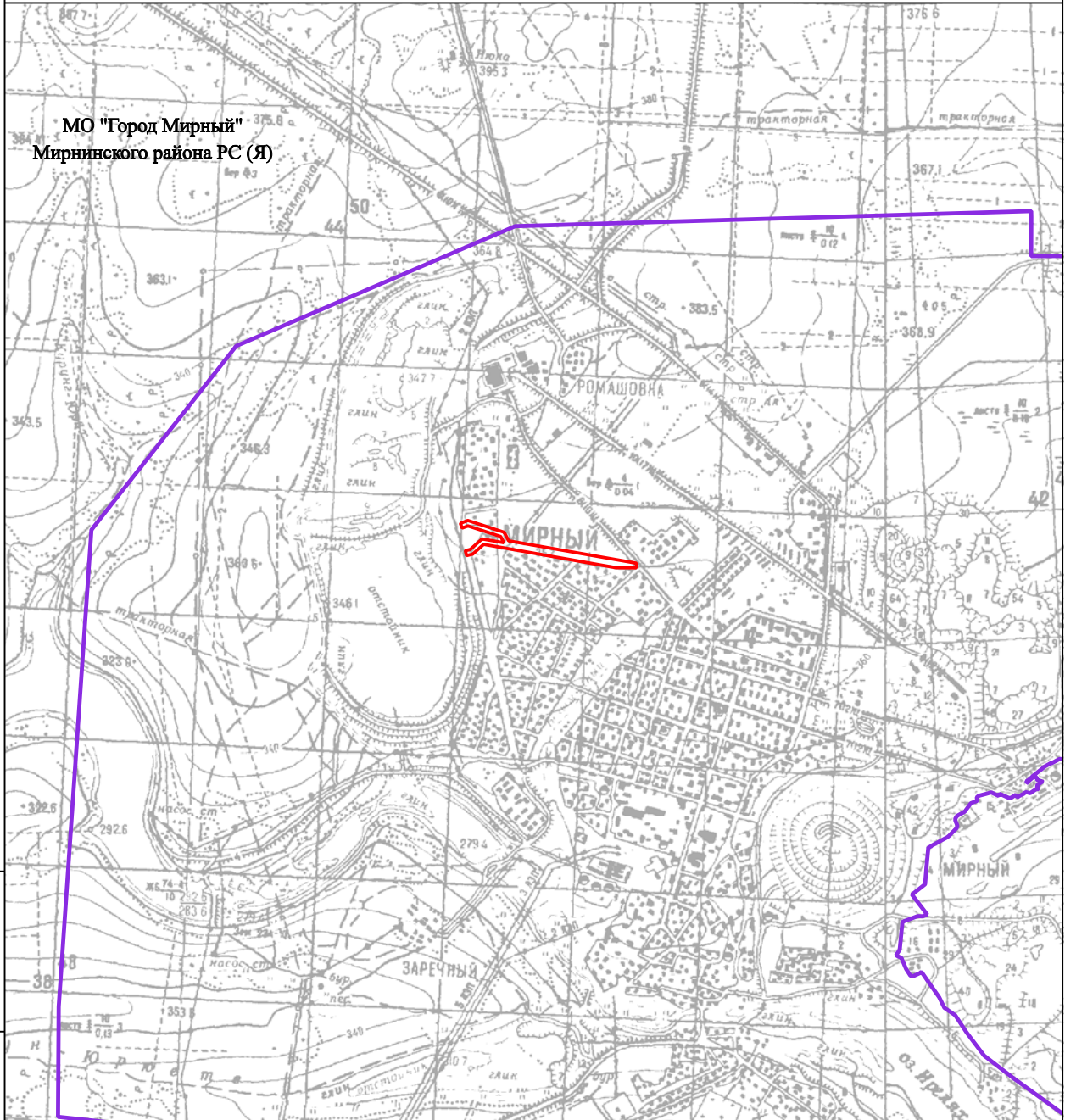
						«ВЛ 110 кВ ЛО 159, ЛО 160»	Лист
							2
Изм.	Кол.уч.	Лист	№ док.	Подпись	Дата		

ПРОЕКТ ПЛАНИРОВКИ С ПРОЕКТОМ МЕЖЕВАНИЯ ТЕРРИТОРИИ

"ВЛ 110 кВ Л 159, Л 160"



СХЕМА РАСПОЛОЖЕНИЯ

М 1:50 000



Изм.	Кол.уч.	Лист	№ док.	Подпись	Дата	Взамен инв. №
						Подпись и дата
Интв. № подл.						

УСЛОВНЫЕ ОБОЗНАЧЕНИЯ

-  - граница территории, в отношении которой осуществляется подготовка проекта планировки
-  - граница населённого пункта

2024-04-ППМТ

Лист

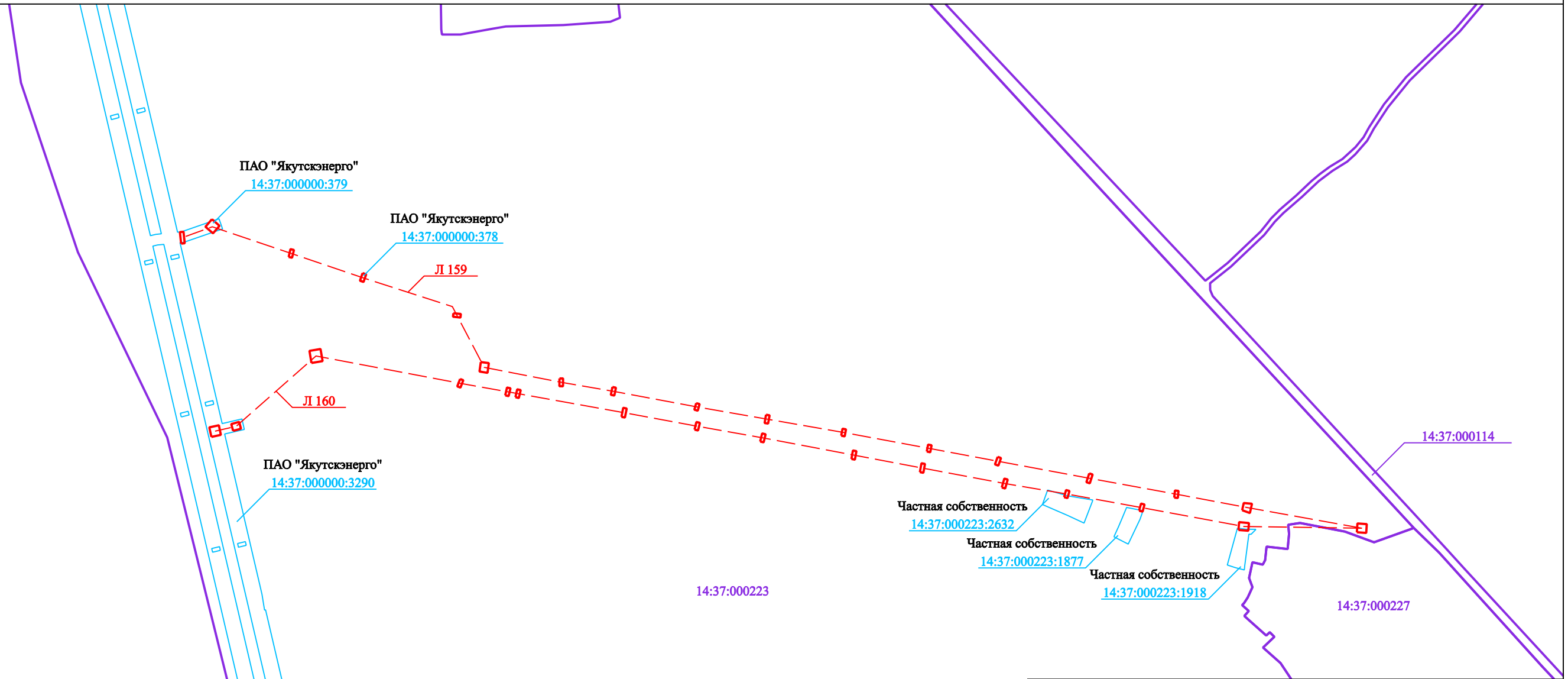
1

Формат А4

ПРОЕКТ ПЛАНИРОВКИ С ПРОЕКТОМ МЕЖЕВАНИЯ ТЕРРИТОРИИ

"ВЛ 110 кВ ЛО 159, ЛО 160"

СХЕМА ИСПОЛЬЗОВАНИЯ ТЕРРИТОРИИ В ПЕРИОД ПОДГОТОВКИ ПРОЕКТА ПЛАНИРОВКИ
М 1:5000



Инов. № подл.	Подпись и дата	Взамен инв. №

УСЛОВНЫЕ ОБОЗНАЧЕНИЯ

- граница зоны планируемого размещения
- граница земельного участка согласно сведениям ЕГРН
- граница кадастрового деления
- ось проектируемого линейного объекта

Изм.	Кол.уч.	Лист	№ док.	Подпись	Дата

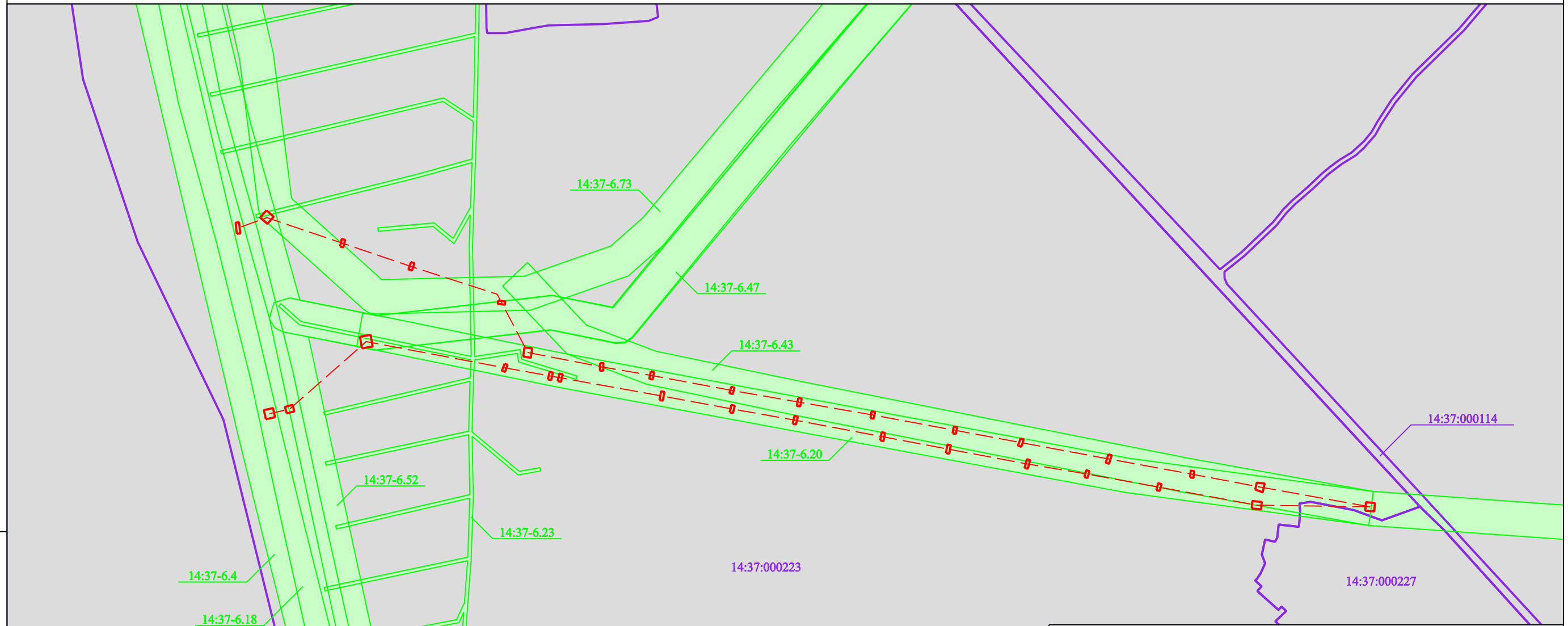
2024-04-ППМТ

Лист
1






ПРОЕКТ ПЛАНИРОВКИ С ПРОЕКТОМ МЕЖЕВАНИЯ ТЕРРИТОРИИ

"ВЛ 110 кВ ЛО 159, ЛО 160"

СХЕМА ГРАНИЦ ЗОН С ОСОБЫМИ УСЛОВИЯМИ ИСПОЛЬЗОВАНИЯ ТЕРРИТОРИИ
М 1:5000



УСЛОВНЫЕ ОБОЗНАЧЕНИЯ

-  - граница зоны планируемого размещения
-  - граница кадастрового деления
-  - охранная зона транспорта
-  - охранная зона инженерных коммуникаций
-  - ось проектируемого линейного объекта

Инва. № подл.	Подпись и дата	Взамен инв. №

- 14:37-6.184
- 14:37-6.424
- 14:37-6.430
- 14:37-6.432
- 14:37-6.433

Изм.	Кол.уч.	Лист	№ док.	Подпись	Дата

2024-04-ППМТ

Лист

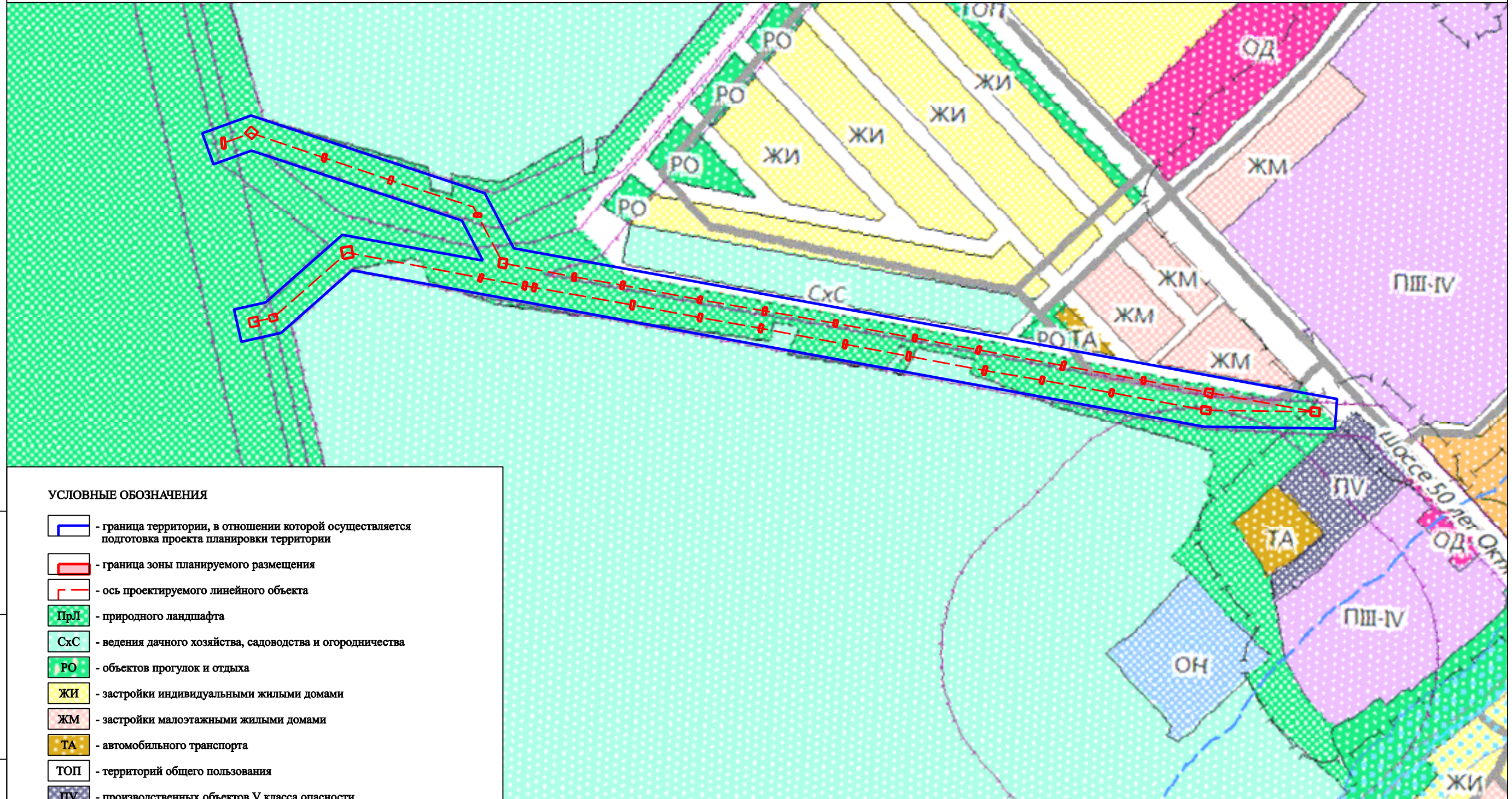
1

Формат А3












ПРОЕКТ ПЛАНИРОВКИ С ПРОЕКТОМ МЕЖЕВАНИЯ ТЕРРИТОРИИ

"ВЛ 110 кВ ЛО 159, ЛО 160"

СХЕМА РАСПОЛОЖЕНИЯ ЭЛЕМЕНТОВ ПЛАНИРОВОЧНОЙ СТРУКТУРЫ
М 1:5000



УСЛОВНЫЕ ОБОЗНАЧЕНИЯ

-  - граница территории, в отношении которой осуществляется подготовка проекта планировки территории
-  - граница зоны планируемого размещения
-  - ось проектируемого линейного объекта
-  ПрЛ - природного ландшафта
-  СхС - ведения дачного хозяйства, садоводства и огородничества
-  РО - объектов прогулок и отдыха
-  ЖИ - застройки индивидуальными жилыми домами
-  ЖМ - застройки малоэтажными жилыми домами
-  ТА - автомобильного транспорта
-  ТОП - территорий общего пользования
-  ПУ - производственных объектов V класса опасности

Инов. № подл.	Подпись и дата	Взамен инв. №

Изм.	Кол.уч.	Лист	№ док.	Подпись	Дата

2024-04-ППМТ

Лист
1