

Общество с ограниченной ответственностью

**ЗЕМКАДАСТРПРОЕКТ**

**Общество с ограниченной ответственностью  
«Земкадастрпроект»**

РФ, Республика Саха (Якутия), Мирнинский район, г. Мирный,  
ул. Ойунского, д.7, оф.1, тел./факс (411-36) 4-47-02, e-mail: mirgis@mail.ru

**ПРОЕКТ ПЛАНИРОВКИ  
С ПРОЕКТОМ МЕЖЕВАНИЯ ТЕРРИТОРИИ**

**«ВЛ 110 кВ ЛО 159, ЛО 160»**

**Том 6. Проект межевания территории. Графическая часть.**

**Основная часть**

**2024-04-ППМТ**

**РС (Я), г. Мирный, 2024г.**

**Общество с ограниченной ответственностью  
«Земкадастрпроект»**

РФ, Республика Саха (Якутия), Мирнинский район, г. Мирный,  
ул. Ойунского, д.7, оф.1, тел./факс (411-36) 4-47-02, e-mail: mirgis@mail.ru

**ПРОЕКТ ПЛАНИРОВКИ  
С ПРОЕКТОМ МЕЖЕВАНИЯ ТЕРРИТОРИИ**

Экз. № 1

«ВЛ 110 кВ ЛО 159, ЛО 160»

**Том 6. Проект межевания территории. Графическая часть.**

**Основная часть**

**2024-04-ППМТ**

Директор



О.В. Емышев

Главный инженер проекта

Н.Г. Имихелова

РС (Я), г. Мирный, 2024г.

## РЕГИСТРАЦИОННАЯ КАРТОЧКА ПРОЕКТА

|     |   |  |
|-----|---|--|
| 1.  | Адрес строительства   | Дальневосточный Федеральный округ,<br>Республика Саха (Якутия), Мирнинский район,<br>МО «Город Мирный», г. Мирный                                      |
| 2.  | Наименование объекта  | «ВЛ 110 кВ ЛО 159, ЛО 160»   |
| 3.  | Приказ (распоряжение) органа государственной власти и (или) органа местного самоуправления о подготовке документации по планировке территории | Постановление администрации МО «Город Мирный» о принятии решения о подготовке проекта планировки с проектом межевания территории № 971 от 23.05.2024г. |
| 4.  | Заказчик  | ПАО «Якутскэнерго»   |
| 5.  | Проектная организация   | ООО «Земкадастрпроект»   |
| 6.  | Стадия  | Рабочая документация   |
| 7.  | Вид строительства   | Реконструкция  |
| 8.  | Общая площадь земельных участков под размещение объекта   | 0,1753 га  |
| 9.  | Адрес и телефон заказчика   | 677001, Республика Саха (Якутия),<br>г. Якутск, ул. Федора Попова, 14,<br>тел. 8 (4112) 49-73-11   |
| 10. | Адрес и телефон проектной организации   | 678174, Республика Саха (Якутия),<br>Мирнинский район, г. Мирный, ул. Ойунского,<br>д.7. оф.1,<br>тел. 8 (411-36) 4-47-02                              |

|              |  |
|--------------|--|
| Изм. № подл. |  |
| Подп. и дата |  |
| Взам. инв. № |  |

|      |         |      |        |         |      |                            |      |
|------|---------|------|--------|---------|------|----------------------------|------|
|      |         |      |        |         |      | «ВЛ 110 кВ ЛО 159, ЛО 160» | Лист |
|      |         |      |        |         |      |                            | 2    |
| Изм. | Кол.уч. | Лист | № док. | Подпись | Дата |                            |      |





## СОДЕРЖАНИЕ

### Том 6. Проект межевания территории. Основная часть. Графическая часть.

| №  | Наименование чертежа  | Стр. |
|----|---|------|
| 1. | Ведомость площадей образуемых, изменяемых и существующих земельных участков   | 6    |
| 2. | Ведомость координат характерных точек границ проектируемых земельных участков | 7    |
| 3. | Чертеж межевания территории. Схема расположения листов                        | 1л.  |
| 4. | Чертеж межевания территории   | 5л.  |

|              |              |
|--------------|--------------|
| Изм. № подл. | Взам. инв. № |
| Изм.         | Подп. и дата |

|      |         |      |        |         |      |                            |      |
|------|---------|------|--------|---------|------|----------------------------|------|
|      |         |      |        |         |      | «ВЛ 110 кВ ЛО 159, ЛО 160» | Лист |
| Изм. | Кол.уч. | Лист | № док. | Подпись | Дата |                            | 5    |

**Ведомость площадей образуемых, изменяемых и существующих земельных участков**

| Номер ЗУ      | Количество контуров ЗУ | Номер кадастрового квартала / кадастровый номер исходного / существующего ЗУ | Площадь проектируемого ЗУ, кв.м. | Категория земель исходного / образуемого / существующего ЗУ | Разрешенное использование проектируемого ЗУ | Разрешенное использование исходного / существующего ЗУ     | Адрес (местоположение) проектируемого ЗУ                                       | Вид права / правообладатель исходного / существующего ЗУ | Вид кадастровых работ   |
|---------------|------------------------|--|----------------------------------|---|---|--|--|--|---|
| ЗУ:1          | 28                     | 14:37:000223   | 1320                             | Земли населённых пунктов                                    | 3.1 Коммунальное обслуживание               | -  | Республика Саха (Якутия),<br>Мирнинский район,<br>МО «Город Мирный», г. Мирный | -  | Образование земельного участка из земель, находящихся в государственной или муниципальной собственности |
| ЗУ:2          | 3                      | 14:37:000000:3290  | 238                              | Земли населённых пунктов                                    | 3.1 Коммунальное обслуживание               | 3.1 Коммунальное обслуживание                              | Республика Саха (Якутия),<br>Мирнинский район,<br>МО «Город Мирный», г. Мирный | Аренда.<br>ПАО "Якутскэнерго"                            | Кадастровые работы не предусмотрены   |
| ЗУ:3          | 1                      | 14:37:000223:379   | 125                              | Земли населённых пунктов                                    | 3.1 Коммунальное обслуживание               | Под объекты связи, радиовещания, телевидения и информатики | Республика Саха (Якутия),<br>Мирнинский район,<br>МО «Город Мирный», г. Мирный | Аренда.<br>ПАО "Якутскэнерго"                            | Кадастровые работы не предусмотрены   |
| ЗУ:4          | 1                      | 14:37:000223:378   | 38                               | Земли населённых пунктов                                    | 3.1 Коммунальное обслуживание               | Под объекты связи, радиовещания, телевидения и информатики | Республика Саха (Якутия),<br>Мирнинский район,<br>МО «Город Мирный», г. Мирный | Аренда.<br>ПАО "Якутскэнерго"                            | Кадастровые работы не предусмотрены   |
| ЗУ:5          | 1                      | 14:37:000223:2632  | 10                               | Земли населённых пунктов                                    | 3.1 Коммунальное обслуживание               | 13.2 Ведение садоводства                                   | Республика Саха (Якутия),<br>Мирнинский район,<br>МО «Город Мирный», г. Мирный | Частная собственность                                    | Сервитут  |
| ЗУ:6          | 1                      | 14:37:000223:1877  | 4                                | Земли населённых пунктов                                    | 3.1 Коммунальное обслуживание               | Ведение дачного хозяйства                                  | Республика Саха (Якутия),<br>Мирнинский район,<br>МО «Город Мирный», г. Мирный | Частная собственность                                    | Сервитут  |
| ЗУ:7          | 1                      | 14:37:000223:1918  | 18                               | Земли населённых пунктов                                    | 3.1 Коммунальное обслуживание               | Ведение дачного хозяйства                                  | Республика Саха (Якутия),<br>Мирнинский район,<br>МО «Город Мирный», г. Мирный | Частная собственность                                    | Сервитут  |
| <b>ИТОГО:</b> |                        |  | <b>1753</b>                      |   |   |  |  |  |   |

|              |  |
|--------------|--|
| Изн.№ подл.  |  |
| Подп. и дата |  |
| Взам. инв. № |  |

|      |         |      |        |       |      |                            |      |
|------|---------|------|--------|-------|------|----------------------------|------|
| Изм. | Кол.уч. | Лист | № док. | Подп. | Дата | «ВЛ 110 кВ ЛО 159, ЛО 160» | Лист |
|      |         |      |        |       |      |                            | 6    |

**Ведомость координат характерных точек границ проектируемых земельных участков**

Таблица 1 – ведомость координат характерных точек границ проектируемых земельных участков в системе координат МСК-14, зона 2.

| Номер точки    | X, м       | Y, м       | Номер точки     | X, м       | Y, м       | Номер точки     | X, м       | Y, м       |
|----------------|------------|------------|-----------------|------------|------------|-----------------|------------|------------|
| <b>ЗУ:1(1)</b> |            |            | <b>ЗУ:1(8)</b>  |            |            | <b>ЗУ:1(15)</b> |            |            |
| 1              | 1025551.58 | 2373544.91 | 1               | 1025349.87 | 2374198.08 | 1               | 1025430.53 | 2373688.59 |
| 2              | 1025550.48 | 2373545.03 | 2               | 1025359.14 | 2374199.67 | 2               | 1025417.01 | 2373690.90 |
| 3              | 1025550.91 | 2373549.01 | 3               | 1025358.46 | 2374203.62 | 3               | 1025419.14 | 2373703.37 |
| 4              | 1025552.19 | 2373548.87 | 4               | 1025349.19 | 2374202.02 | 4               | 1025432.66 | 2373701.07 |
| 5              | 1025551.90 | 2373548.02 | 1               | 1025349.87 | 2374198.08 | 1               | 1025430.53 | 2373688.59 |
| 1              | 1025551.58 | 2373544.91 | <b>ЗУ:1(9)</b>  |            |            | <b>ЗУ:1(16)</b> |            |            |
| <b>ЗУ:1(2)</b> |            |            | 1               | 1025343.56 | 2374285.31 | 1               | 1025390.82 | 2373854.12 |
| 1              | 1025544.26 | 2373667.41 | 2               | 1025335.68 | 2374283.81 | 2               | 1025399.12 | 2373857.27 |
| 2              | 1025535.56 | 2373665.32 | 3               | 1025334.94 | 2374287.74 | 3               | 1025397.76 | 2373860.86 |
| 3              | 1025534.62 | 2373669.21 | 4               | 1025342.82 | 2374289.24 | 4               | 1025389.46 | 2373857.70 |
| 4              | 1025543.33 | 2373671.30 | 1               | 1025343.56 | 2374285.31 | 1               | 1025390.82 | 2373854.12 |
| 1              | 1025544.26 | 2373667.41 | <b>ЗУ:1(10)</b> |            |            | <b>ЗУ:1(17)</b> |            |            |
| <b>ЗУ:1(3)</b> |            |            | 1               | 1025325.76 | 2374381.10 | 1               | 1025389.58 | 2373909.71 |
| 1              | 1025468.69 | 2373849.27 | 2               | 1025317.98 | 2374379.59 | 2               | 1025380.82 | 2373907.69 |
| 2              | 1025472.66 | 2373849.68 | 3               | 1025317.21 | 2374383.51 | 3               | 1025379.92 | 2373911.58 |
| 3              | 1025471.80 | 2373858.08 | 4               | 1025324.99 | 2374385.03 | 4               | 1025388.68 | 2373913.61 |
| 4              | 1025467.82 | 2373857.67 | 1               | 1025325.76 | 2374381.10 | 1               | 1025389.58 | 2373909.71 |
| 1              | 1025468.69 | 2373849.27 | <b>ЗУ:1(11)</b> |            |            | <b>ЗУ:1(18)</b> |            |            |
| <b>ЗУ:1(4)</b> |            |            | 1               | 1025303.59 | 2374455.93 | 1               | 1025387.56 | 2373921.16 |
| 1              | 1025407.44 | 2373878.98 | 2               | 1025312.06 | 2374458.94 | 2               | 1025378.75 | 2373919.12 |
| 2              | 1025418.08 | 2373880.43 | 3               | 1025310.72 | 2374462.71 | 3               | 1025377.85 | 2373923.02 |
| 3              | 1025416.85 | 2373889.44 | 4               | 1025302.25 | 2374459.69 | 4               | 1025386.66 | 2373925.06 |
| 4              | 1025405.96 | 2373887.95 | 1               | 1025303.59 | 2374455.93 | 1               | 1025387.56 | 2373921.16 |
| 1              | 1025407.44 | 2373878.98 | <b>ЗУ:1(12)</b> |            |            | <b>ЗУ:1(19)</b> |            |            |
| <b>ЗУ:1(5)</b> |            |            | 1               | 1025283.73 | 2374558.22 | 1               | 1025366.86 | 2374039.80 |
| 1              | 1025391.04 | 2373968.36 | 2               | 1025293.57 | 2374561.47 | 2               | 1025356.77 | 2374037.85 |
| 2              | 1025399.77 | 2373968.54 | 3               | 1025292.32 | 2374565.27 | 3               | 1025356.01 | 2374041.78 |
| 3              | 1025399.69 | 2373972.54 | 4               | 1025282.47 | 2374562.02 | 4               | 1025366.10 | 2374043.73 |
| 4              | 1025390.95 | 2373972.36 | 1               | 1025283.73 | 2374558.22 | 1               | 1025366.86 | 2374039.80 |
| 1              | 1025391.04 | 2373968.36 | <b>ЗУ:1(13)</b> |            |            | <b>ЗУ:1(20)</b> |            |            |
| <b>ЗУ:1(6)</b> |            |            | 1               | 1025274.40 | 2374657.36 | 1               | 1025351.05 | 2374121.80 |
| 1              | 1025381.40 | 2374025.94 | 2               | 1025266.45 | 2374656.58 | 2               | 1025342.44 | 2374119.64 |
| 2              | 1025390.17 | 2374027.81 | 3               | 1025266.06 | 2374660.56 | 3               | 1025341.46 | 2374123.52 |
| 3              | 1025389.33 | 2374031.72 | 4               | 1025274.01 | 2374661.34 | 4               | 1025350.08 | 2374125.68 |
| 4              | 1025380.57 | 2374029.85 | 1               | 1025274.40 | 2374657.36 | 1               | 1025351.05 | 2374121.80 |
| 1              | 1025381.40 | 2374025.94 | <b>ЗУ:1(14)</b> |            |            | <b>ЗУ:1(21)</b> |            |            |
| <b>ЗУ:1(7)</b> |            |            | 1               | 1025260.43 | 2374734.36 | 1               | 1025338.20 | 2374195.29 |
| 1              | 1025364.77 | 2374119.42 | 2               | 1025252.34 | 2374732.57 | 2               | 1025329.17 | 2374193.12 |
| 2              | 1025372.09 | 2374121.53 | 3               | 1025249.23 | 2374741.25 | 3               | 1025328.23 | 2374197.01 |
| 3              | 1025370.99 | 2374125.38 | 4               | 1025259.61 | 2374743.56 | 4               | 1025337.26 | 2374199.18 |
| 4              | 1025363.66 | 2374123.27 | 1               | 1025260.43 | 2374734.36 | 1               | 1025338.20 | 2374195.29 |
| 1              | 1025364.77 | 2374119.42 |                 |            |            |                 |            |            |

|      |         |      |        |         |      |
|------|---------|------|--------|---------|------|
| Изм. | Кол.уч. | Лист | № док. | Подпись | Дата |
|      |         |      |        |         |      |



| Номер точки     | X, м       | Y, м       | Номер точки    | X, м       | Y, м       | Номер точки | X, м       | Y, м       |
|-----------------|------------|------------|----------------|------------|------------|-------------|------------|------------|
| <b>ЗУ:1(22)</b> |            |            | <b>ЗУ:2(1)</b> |            |            | <b>ЗУ:7</b> |            |            |
| 1               | 1025319.13 | 2374296.95 | 1              | 1025563.38 | 2373543.65 | 1           | 1025230.30 | 2374728.40 |
| 2               | 1025309.60 | 2374295.18 | 2              | 1025563.81 | 2373547.62 | 2           | 1025232.09 | 2374728.56 |
| 3               | 1025308.87 | 2374299.11 | 3              | 1025552.20 | 2373548.87 | 3           | 1025231.06 | 2374736.91 |
| 4               | 1025318.40 | 2374300.88 | 4              | 1025551.90 | 2373548.02 | 4           | 1025231.04 | 2374739.58 |
| 1               | 1025319.13 | 2374296.95 | 5              | 1025551.59 | 2373544.91 | 5           | 1025229.40 | 2374739.45 |
| <b>ЗУ:1(23)</b> |            |            | 1              | 1025563.38 | 2373543.65 | 1           | 1025230.30 | 2374728.40 |
| 1               | 1025304.83 | 2374373.68 | <b>ЗУ:2(2)</b> |            |            |             |            |            |
| 2               | 1025294.96 | 2374371.83 | 1              | 1025334.34 | 2373578.87 |             |            |            |
| 3               | 1025294.22 | 2374375.76 | 2              | 1025344.99 | 2373576.57 |             |            |            |
| 4               | 1025304.09 | 2374377.61 | 3              | 1025347.29 | 2373587.19 |             |            |            |
| 1               | 1025304.83 | 2374373.68 | 4              | 1025336.64 | 2373589.49 |             |            |            |
| <b>ЗУ:1(24)</b> |            |            | 1              | 1025334.34 | 2373578.87 |             |            |            |
| 1               | 1025287.73 | 2374466.33 | <b>ЗУ:2(3)</b> |            |            |             |            |            |
| 2               | 1025277.74 | 2374463.47 | 1              | 1025341.09 | 2373603.24 |             |            |            |
| 3               | 1025276.64 | 2374467.32 | 2              | 1025348.74 | 2373601.16 |             |            |            |
| 4               | 1025286.63 | 2374470.18 | 3              | 1025351.14 | 2373609.97 |             |            |            |
| 1               | 1025287.73 | 2374466.33 | 4              | 1025343.49 | 2373612.05 |             |            |            |
| <b>ЗУ:1(25)</b> |            |            | 1              | 1025341.09 | 2373603.24 |             |            |            |
| 1               | 1025273.90 | 2374539.33 | <b>ЗУ:3</b>    |            |            |             |            |            |
| 2               | 1025274.98 | 2374535.48 | 1              | 1025569.23 | 2373572.25 |             |            |            |
| 3               | 1025269.36 | 2374533.90 | 2              | 1025577.70 | 2373579.56 |             |            |            |
| 4               | 1025268.59 | 2374536.50 | 3              | 1025570.38 | 2373588.02 |             |            |            |
| 5               | 1025268.39 | 2374537.78 | 4              | 1025561.93 | 2373580.71 |             |            |            |
| 1               | 1025273.90 | 2374539.33 | 1              | 1025569.23 | 2373572.25 |             |            |            |
| <b>ЗУ:1(26)</b> |            |            | <b>ЗУ:4</b>    |            |            |             |            |            |
| 1               | 1025258.72 | 2374623.30 | 1              | 1025508.99 | 2373745.14 |             |            |            |
| 2               | 1025259.80 | 2374619.45 | 2              | 1025517.50 | 2373748.09 |             |            |            |
| 3               | 1025252.65 | 2374617.44 | 3              | 1025516.10 | 2373752.10 |             |            |            |
| 4               | 1025251.88 | 2374621.38 | 4              | 1025507.60 | 2373749.16 |             |            |            |
| 1               | 1025258.72 | 2374623.30 | 1              | 1025508.99 | 2373745.14 |             |            |            |
| <b>ЗУ:1(27)</b> |            |            | <b>ЗУ:5</b>    |            |            |             |            |            |
| 1               | 1025237.97 | 2374740.14 | 1              | 1025267.03 | 2374533.25 |             |            |            |
| 2               | 1025239.06 | 2374729.17 | 2              | 1025269.35 | 2374533.90 |             |            |            |
| 3               | 1025232.10 | 2374728.56 | 3              | 1025268.59 | 2374536.50 |             |            |            |
| 4               | 1025231.06 | 2374736.91 | 4              | 1025268.37 | 2374537.78 |             |            |            |
| 5               | 1025231.05 | 2374739.58 | 5              | 1025265.95 | 2374537.10 |             |            |            |
| 1               | 1025237.97 | 2374740.14 | 1              | 1025267.03 | 2374533.25 |             |            |            |
| <b>ЗУ:1(28)</b> |            |            | <b>ЗУ:6</b>    |            |            |             |            |            |
| 1               | 1025237.56 | 2374861.63 | 1              | 1025251.85 | 2374617.22 |             |            |            |
| 2               | 1025227.74 | 2374860.93 | 2              | 1025252.64 | 2374617.44 |             |            |            |
| 3               | 1025227.00 | 2374871.42 | 3              | 1025251.87 | 2374621.38 |             |            |            |
| 4               | 1025236.82 | 2374872.12 | 4              | 1025250.76 | 2374621.07 |             |            |            |
| 1               | 1025237.56 | 2374861.63 | 1              | 1025251.85 | 2374617.22 |             |            |            |

Взам. инв. №

Подп. и дата

Инв. № подл.

Лист

«ВЛ 110 кВ ЛО 159, ЛО 160»

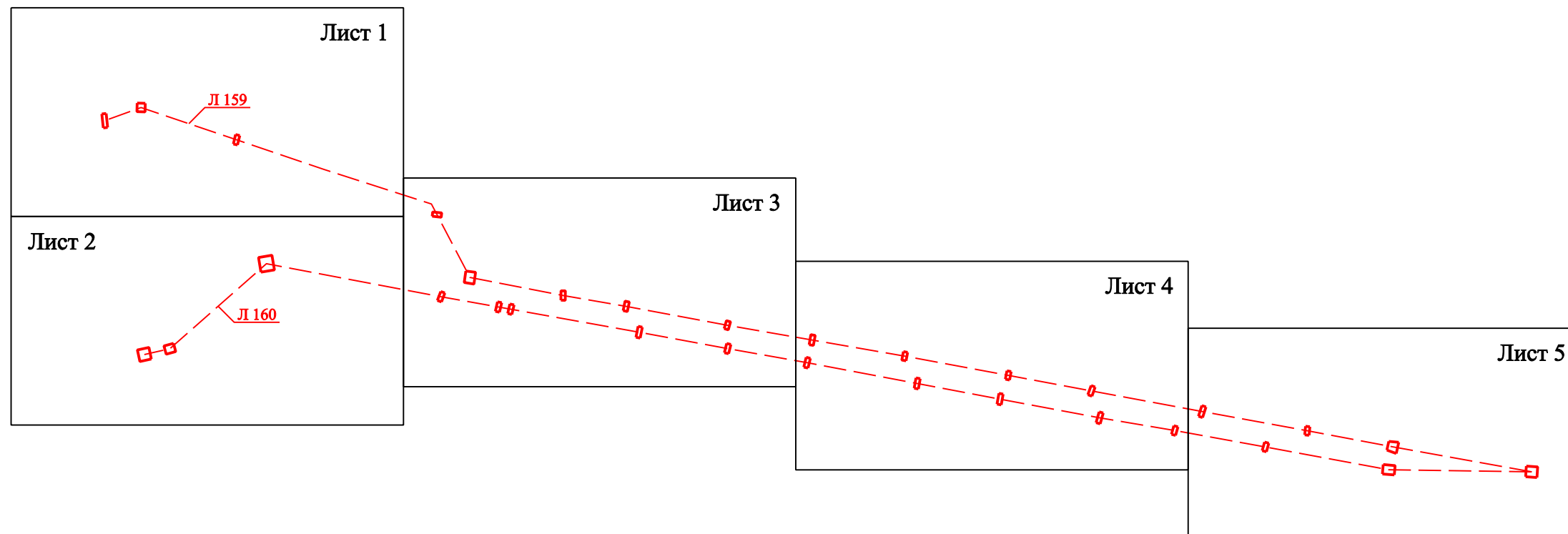
8

Изм. Кол. уч. Лист № док. Подпись Дата



ПРОЕКТ ПЛАНИРОВКИ С ПРОЕКТОМ МЕЖЕВАНИЯ ТЕРРИТОРИИ

"ВЛ 110 кВ ЛО 159, ЛО 160"

ЧЕРТЁЖ МЕЖЕВАНИЯ ТЕРРИТОРИИ  
СХЕМА РАСПОЛОЖЕНИЯ ЛИСТОВ



УСЛОВНЫЕ ОБОЗНАЧЕНИЯ

-  - граница проектируемого земельного участка
-  - ось проектируемого линейного объекта

|              |                |               |
|--------------|----------------|---------------|
| Инт. № подл. | Подпись и дата | Взамен инв. № |
|              |                |               |

|      |         |      |        |         |      |
|------|---------|------|--------|---------|------|
| Изм. | Кол.уч. | Лист | № док. | Подпись | Дата |
|      |         |      |        |         |      |

2024-04-ППМТ

Лист

1

# ПРОЕКТ ПЛАНИРОВКИ С ПРОЕКТОМ МЕЖЕВАНИЯ ТЕРРИТОРИИ

"ВЛ 110 кВ ЛО 159, ЛО 160"

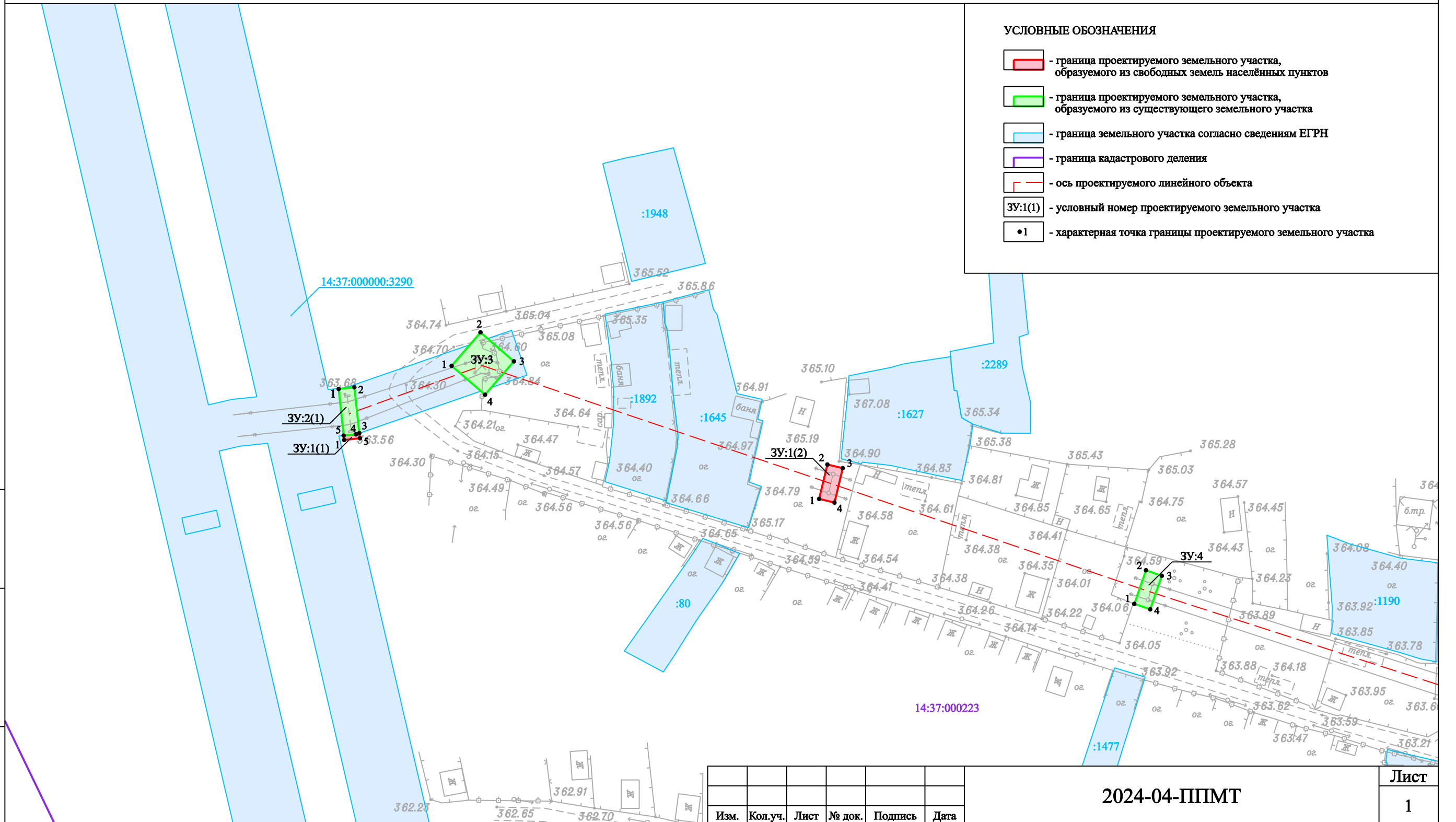
ЧЕРТЁЖ МЕЖЕВАНИЯ ТЕРРИТОРИИ

М 1:1000

## УСЛОВНЫЕ ОБОЗНАЧЕНИЯ

- граница проектируемого земельного участка, образуемого из свободных земель населённых пунктов
- граница проектируемого земельного участка, образуемого из существующего земельного участка
- граница земельного участка согласно сведениям ЕГРН
- граница кадастрового деления
- ось проектируемого линейного объекта
- ЗУ:1(1) - условный номер проектируемого земельного участка
- 1 - характерная точка границы проектируемого земельного участка

|              |                |               |
|--------------|----------------|---------------|
| Инд. № подл. | Подпись и дата | Взамен инв. № |
|              |                |               |



2024-04-ППМТ

Лист

1

Формат А3








# ПРОЕКТ ПЛАНИРОВКИ С ПРОЕКТОМ МЕЖЕВАНИЯ ТЕРРИТОРИИ

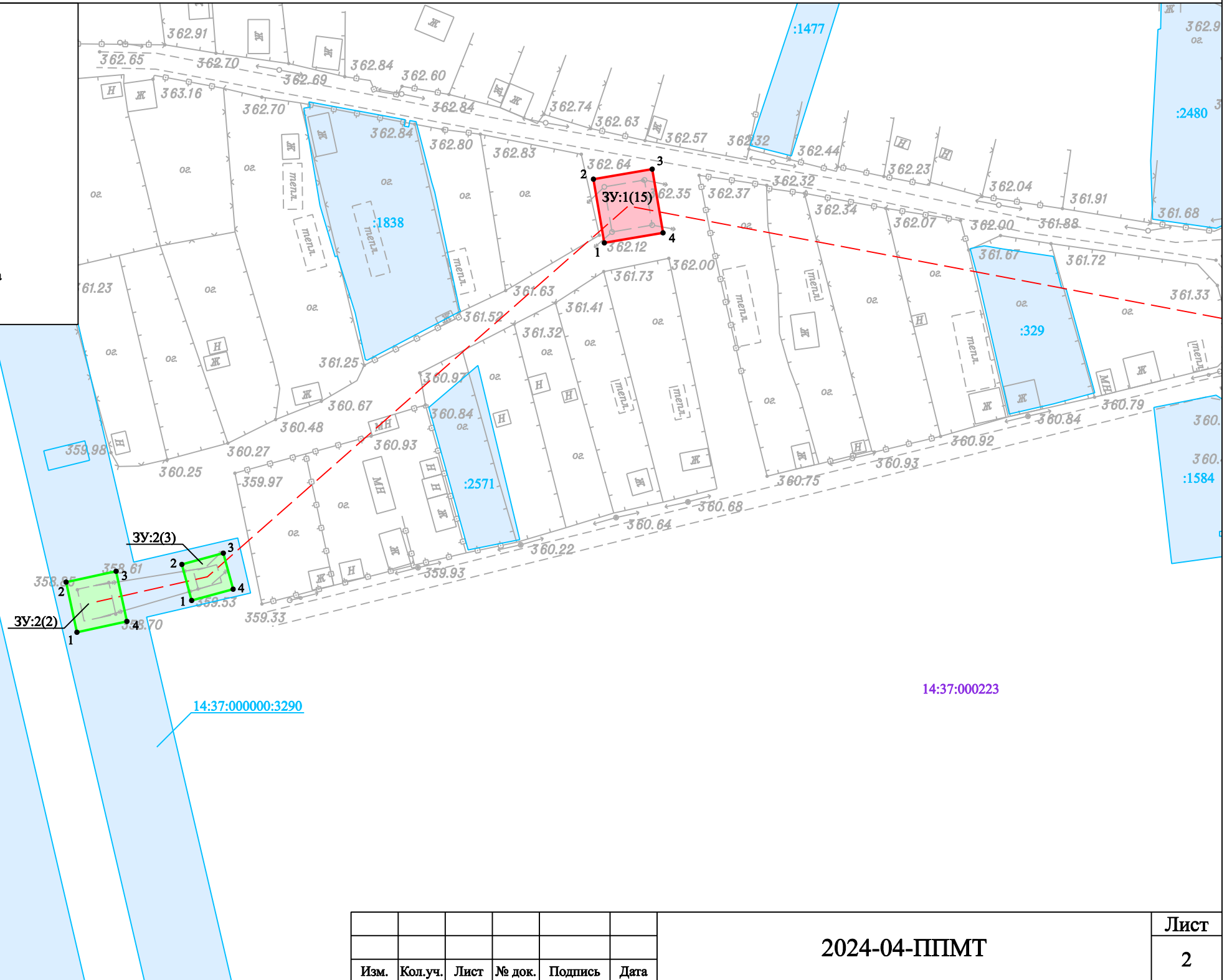
"ВЛ 110 кВ ЛО 159, ЛО 160"

ЧЕРТЁЖ МЕЖЕВАНИЯ ТЕРРИТОРИИ

М 1:1000

## УСЛОВНЫЕ ОБОЗНАЧЕНИЯ

-  - граница проектируемого земельного участка, образуемого из свободных земель населённых пунктов
-  - граница проектируемого земельного участка, образуемого из существующего земельного участка
-  - граница земельного участка согласно сведениям ЕГРН
-  - граница кадастрового деления
-  - ось проектируемого линейного объекта
-  - условный номер проектируемого земельного участка
-  - характерная точка границы проектируемого земельного участка



|               |               |
|---------------|---------------|
| Инов. № подл. | Взамен инв. № |
|               |               |
|               |               |
|               |               |

|      |         |      |        |         |      |
|------|---------|------|--------|---------|------|
| Изм. | Кол.уч. | Лист | № док. | Подпись | Дата |
|      |         |      |        |         |      |

2024-04-ППМТ

Лист

2

Формат А3

# ПРОЕКТ ПЛАНИРОВКИ С ПРОЕКТОМ МЕЖЕВАНИЯ ТЕРРИТОРИИ

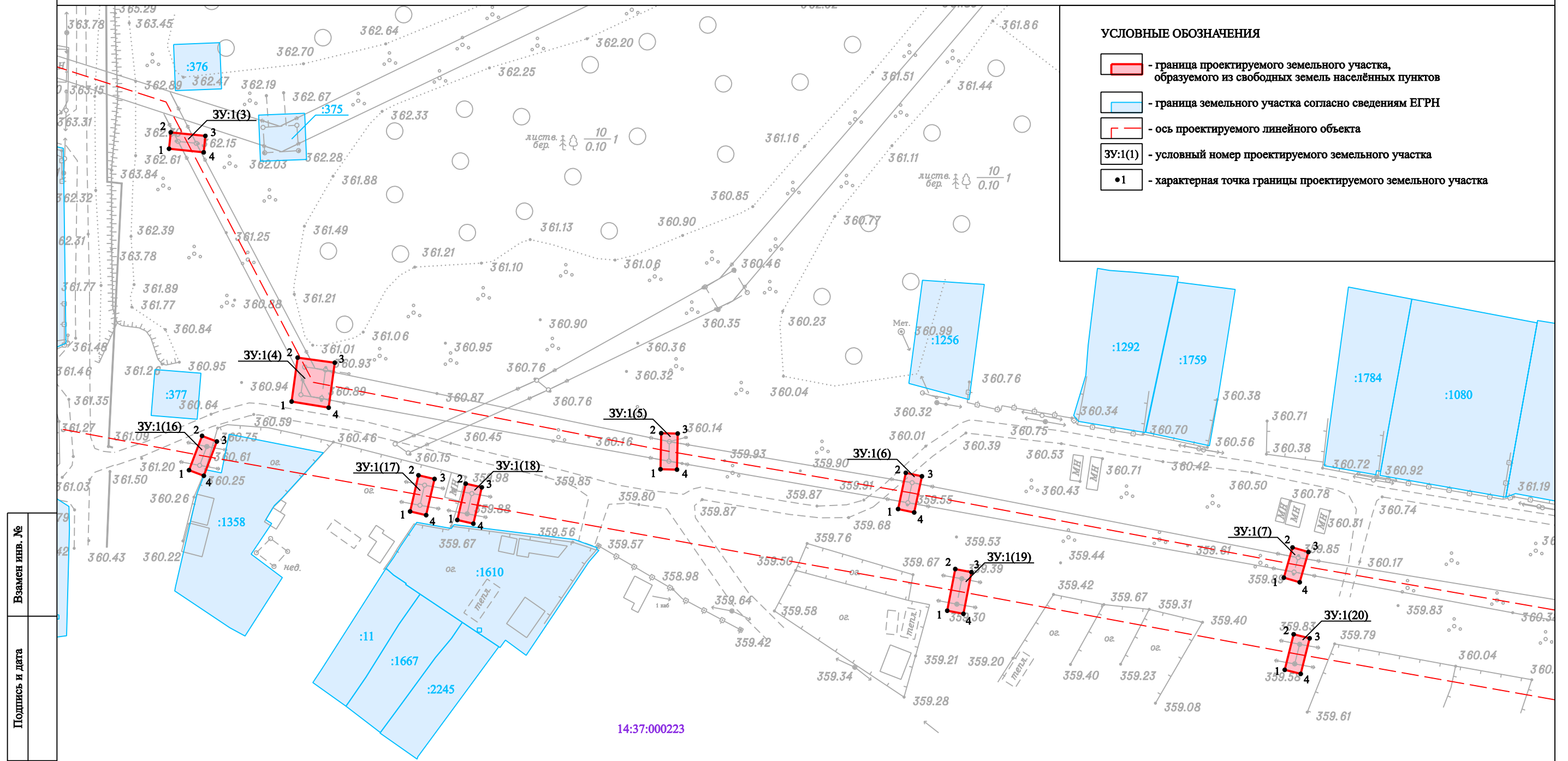
"ВЛ 110 кВ ЛО 159, ЛО 160"

ЧЕРТЁЖ МЕЖЕВАНИЯ ТЕРРИТОРИИ

М 1:1000

## УСЛОВНЫЕ ОБОЗНАЧЕНИЯ

- граница проектируемого земельного участка, образуемого из свободных земель населённых пунктов
- граница земельного участка согласно сведениям ЕГРН
- ось проектируемого линейного объекта
- ЗУ:1(1) - условный номер проектируемого земельного участка
- 1 - характерная точка границы проектируемого земельного участка



14:37:000223

Изн. № подл.

Подпись и дата

Взамен инв. №

| Изм. | Кол.уч. | Лист | № док. | Подпись | Дата |
|------|---------|------|--------|---------|------|
|      |         |      |        |         |      |

2024-04-ППМТ

Лист

3

Формат А3

# ПРОЕКТ ПЛАНИРОВКИ С ПРОЕКТОМ МЕЖЕВАНИЯ ТЕРРИТОРИИ

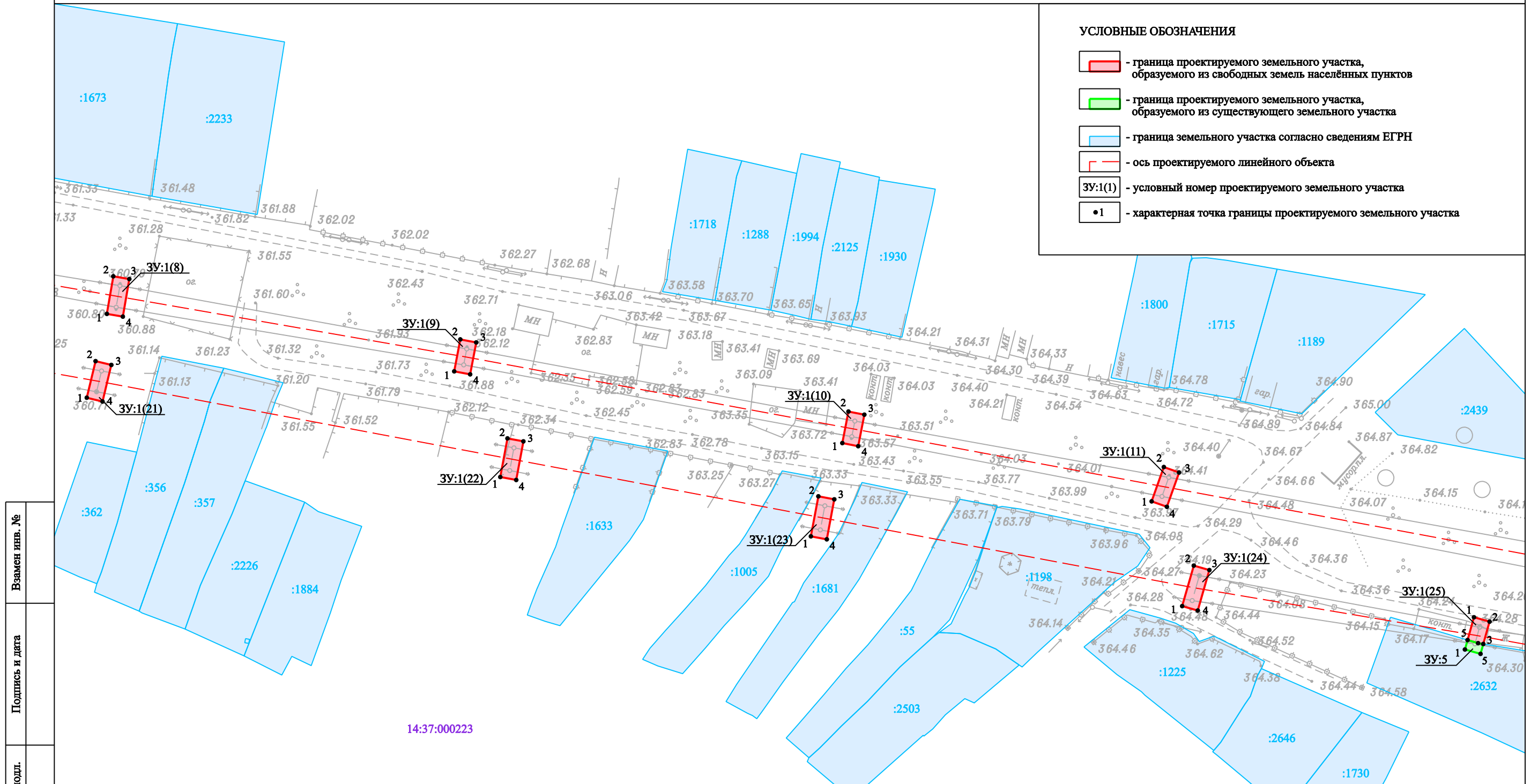
"ВЛ 110 кВ ЛО 159, ЛО 160"

ЧЕРТЁЖ МЕЖЕВАНИЯ ТЕРРИТОРИИ

М 1:1000

## УСЛОВНЫЕ ОБОЗНАЧЕНИЯ

- граница проектируемого земельного участка, образуемого из свободных земель населённых пунктов
- граница проектируемого земельного участка, образуемого из существующего земельного участка
- граница земельного участка согласно сведениям ЕГРН
- ось проектируемого линейного объекта
- ЗУ:1(1) - условный номер проектируемого земельного участка
- 1 - характерная точка границы проектируемого земельного участка



14:37:000223

|                |  |
|----------------|--|
| Взамен инв. №  |  |
| Подпись и дата |  |
| Инв. № подл.   |  |

|      |         |      |        |         |      |
|------|---------|------|--------|---------|------|
|      |         |      |        |         |      |
| Изм. | Кол.уч. | Лист | № док. | Подпись | Дата |

2024-04-ППМТ

|      |
|------|
| Лист |
| 4    |

Формат А3

# ПРОЕКТ ПЛАНИРОВКИ С ПРОЕКТОМ МЕЖЕВАНИЯ ТЕРРИТОРИИ

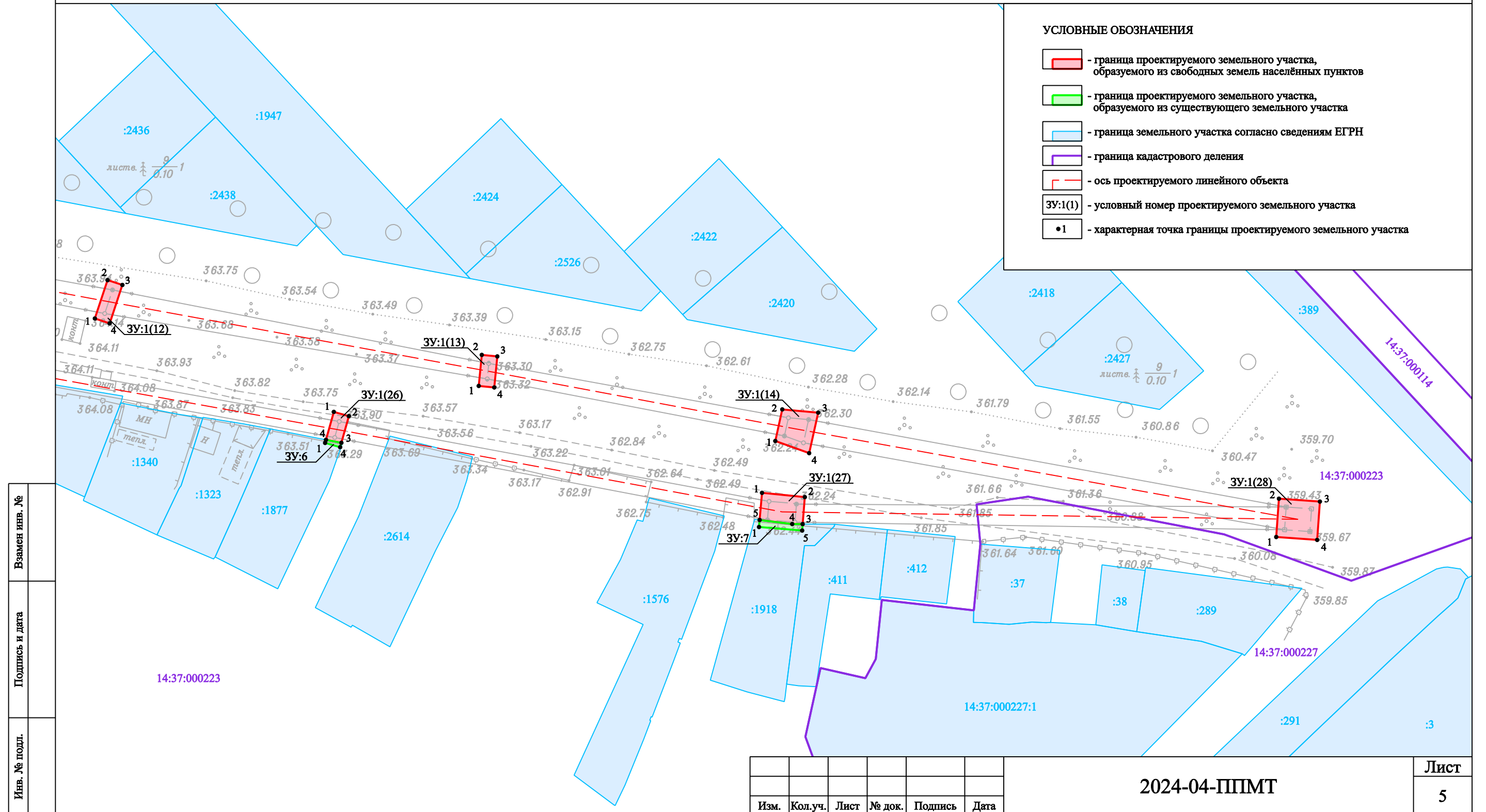
"ВЛ 110 кВ ЛО 159, ЛО 160"

ЧЕРТЁЖ МЕЖЕВАНИЯ ТЕРРИТОРИИ

М 1:1000

## УСЛОВНЫЕ ОБОЗНАЧЕНИЯ

- граница проектируемого земельного участка, образуемого из свободных земель населённых пунктов
- граница проектируемого земельного участка, образуемого из существующего земельного участка
- граница земельного участка согласно сведениям ЕГРН
- граница кадастрового деления
- ось проектируемого линейного объекта
- ЗУ:1(1) - условный номер проектируемого земельного участка
- 1 - характерная точка границы проектируемого земельного участка



|              |                |               |
|--------------|----------------|---------------|
| Инд. № подл. | Подпись и дата | Взамен инв. № |
|--------------|----------------|---------------|

|      |         |      |        |         |      |
|------|---------|------|--------|---------|------|
|      |         |      |        |         |      |
| Изм. | Кол.уч. | Лист | № док. | Подпись | Дата |

2024-04-ППМТ