
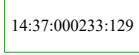






Разработка документации по внесению изменений в проект планировки с проектом межевания территории кадастровых кварталов 14:37:000232 и 14:37:000233 в г. Мирный РС(Я)
 Схема, отображающая местоположение существующих объектов капитального строительства



Условные обозначения:

-  Граница проектирования
-  Границы существующих земельных участков, учтенных в ЕГРН
-  Существующие здания и сооружения
- Объекты инженерной инфраструктуры**
-  Линии электропередачи
-  Газопровод низкого давления
-  Сети теплоснабжения

						Раздел 3 «Материалы по обоснованию проекта планировки территории. Графическая часть»		
						Разработка документации по внесению изменений в проект планировки с проектом межевания территории кадастровых кварталов 14:37:000232 и 14:37:000233 в г. Мирный РС(Я)		
Изм	№уч	Лист	№док	Подпись	Дата	Стадия	Лист	Листов
Ген. директ		Пасынкова В.Л.		<i>Пасынкова В.Л.</i>		МАТЕРИАЛЫ ПО ОБОСНОВАНИЮ	ППТ	3
Разработал		Искандарова М.Ф.		<i>Искандарова М.Ф.</i>			3	3
Проверил		Искандарова М.Ф.		<i>Искандарова М.Ф.</i>				
						Схема, отображающая местоположение существующих объектов капитального строительства. М1:1000		
						ООО «Азимут»		